

地域計画（榎島既成田地域）

地域計画

策定年月日	令和7年3月〇日
更新年月日	()
目標年度	令和14年度
市町村名 (市町村コード)	宇治市 (24204)
地域名 (地域内農業集落名)	槇島既成田 (槇島町、宇治半白)

注:「地域名」欄には、協議の場が設けられた区域を記載し、農林業センサスの農業集落名を記載してください。

1 地域における農業の将来の在り方

(1) 地域計画の区域の状況

区域内の農用地等面積(農業上の利用が行われる農用地等の区域)	34.3 ha
① 農業振興地域のうち農用地区域内の農地面積	34.3 ha
② 田の面積	20.6 ha
③ 畑の面積(果樹、茶等を含む)	13.7 ha
④ 区域内において、規模縮小などの意向のある農地面積の合計	0.7 ha
⑤ 区域内において、今後農業を担う者が引き受ける意向のある農地面積の合計	4.1 ha
(参考) 区域内における〇才以上の農業者の農地面積の合計	- ha
うち後継者不在の農業者の農地面積の合計	- ha
(備考)	

注1:①については、農業振興地域担当部局と調整の上、記載してください。

2:②及び③については、農業委員会の農地台帳の面積(現況地目)に基づき記載してください。

3:④については、規模縮小又は離農の意向のある農地面積を記載してください。

4:⑤については、区域内に特定することができない場合には、引き受ける意向のあるすべての農地面積を記載の上、備考欄にその旨記載してください。

5:(参考)の区域内における〇才以上の農業者の農地面積等については、できる限り記載するように努めてください。

6:「区域内の農用地等面積」に遊休農地が含まれている場合には、備考欄にその面積を記載してください。

(2) 地域農業の現状及び課題

- ・水稻を中心とし、ブロッコリーやトウモロコシなどの野菜のほか、花卉や茶の栽培などを行っている。
- ・狭小・不整形な農地が多く、また、農道が狭いことから大型の農機具等の搬入が困難な状況にある。
- ・水路が浅く、大雨による農地への越水被害が発生しやすいが、水路の泥上げを行うと、近隣住民から悪臭に対する苦情があることから、近隣住民の理解を得ながら泥上げの実施をしている。

(3) 地域における農業の将来の在り方(作物の生産や栽培方法については、必須記載事項)

今後も水稻を中心とし、優良な農地を地域の共同活動を行っている槇島地区農業環境保全組合などと連携して守っていく必要がある。また、畑地化やパイプハウスの設置などにより、野菜や花卉などの高収益作物の生産引き続き支援する。さらに、規模拡大意向のある担い手が複数存在するため、農地中間管理機構を積極的に活用し、農地の集約化や作付品目ごとの集団化(ゾーニング)を目指す。

2 農業の将来の在り方に向けた農用地の効率的かつ総合的な利用に関する目標

(1)農用地の効率的かつ総合的な利用に関する方針			
農地所有者が農地を別の農業従事者に引き継ぐ場合には、農地中間管理機構を通じて行うこととし、農地の集積・集約を図る。			
(2)担い手(効率的かつ安定的な経営を営む者)に対する農用地の集積に関する目標			
現状の集積率	20.5 %	将来の目標とする集積率	31.3 %
<p>※地域計画記載マニュアル(京都府作成)より 「担い手」とは、4類型の(認定農業者、認定新規就農者、基本構想水準到達者、集落営農経営)のことを指す。 現状の集積率＝4類型の現状経営面積÷区域内の農用地等面積 ＝7,023ha÷34,289ha≒20.5% 将来の集積率＝4類型の目標経営面積÷区域内の農用地等面積 ＝10,725ha÷34,289ha≒31.3%</p>			
(3)農用地の集団化(集約化)に関する目標			
目標とする集積率31.3%を超える集積率が達成できるよう、新たな農地の譲渡等があった場合は、農地中間管理機構を活用し、将来の経営農地の集約化や作付品目ごとの集団化(ゾーニング)を目指す。			

3 農業者及び区域内の関係者が2の目標を達成するためとるべき必要な措置

(1)農用地の集積、集団化の取組	
規模拡大意向のある農業者に農地の積極的な配分ができるよう農地中間管理事業のマッチング優先順位等の検討を進め、効率的な営農ができるよう調整を図る。また、引き続き地域の協議の場を活用し、農地環境の維持向上を進めるとともに、農地に関する情報共有を強化し、農地の集積、集約化に努める。さらに、農地の流動化を進め集積・集約に向けた支援策の検討や、耕作放棄地発生抑制のための支援策の検討を進める。	
(2)農地中間管理機構の活用方法	
農地所有者が農地を別の農業従事者に引き継ぐ場合には、農地中間管理機構を通じて行うこととし、農地の集積・集約を図る。	
(3)基盤整備事業への取組	
農地の集積・集約を促進するため、基盤整備事業に関する財源確保や地元負担の在り方などの研究を進める。	
(4)多様な経営体の確保・育成の取組	
地域内外から多様な経営体を募り、担い手として育成していくために、京都府やJAと連携を図り、新たな新規就農者への支援策の検討を進める。また、規模拡大に向け、法人化に関する研修やリーダーの育成を進める。	
(5)農業協同組合等の農業支援サービス事業者等への農作業委託の取組	
現時点では、該当する農業支援サービス事業者はないが、地域の特性を生かすことができるよう、調査・検討していく。	
以下任意記載事項(地域の実情に応じて、必要な事項を選択し、取組内容を記載してください)	
<input type="checkbox"/> ①鳥獣被害防止対策	<input type="checkbox"/> ②有機・減農薬・減肥料
<input type="checkbox"/> ③スマート農業	<input checked="" type="checkbox"/> ④畑地化・輸出等
<input type="checkbox"/> ⑤果樹等	<input type="checkbox"/> ⑥燃料・資源作物等
<input checked="" type="checkbox"/> ⑦保全・管理等	<input type="checkbox"/> ⑧農業用施設
<input type="checkbox"/> ⑨耕畜連携等	<input checked="" type="checkbox"/> ⑩その他
【選択した上記の取組内容】	
④畑地化・輸出等(茶業):輸出に向けた生産者が行う活動に対して関係機関と連携を図り支援を行う。	
⑦保全・管理等:水路・農道の保全・管理が必要なため、榎島地区農業環境保全組合と連携し、農地環境の維持を図る。	
⑩その他(経営支援):農地の集約化や規模拡大等に伴う新たな投資への支援策の拡充の検討を図る。	

4 地域内の農業を担う者一覧(目標地図に位置付ける者)

属性	農業を担う者 (氏名・名称)	現状			10年後 (目標年度:令和 14 年度)				
		経営作目等	経営面積	作業受託面積	経営作目等	経営面積	作業受託面積	目標地図上の表示	備考
			ha	ha		ha	ha		
			ha	ha		ha	ha		
			ha	ha		ha	ha		
			ha	ha		ha	ha		
			ha	ha		ha	ha		
			ha	ha		ha	ha		
			別紙参照	ha		ha	ha		
				ha		ha	ha		
				ha		ha	ha		
			ha	ha		ha	ha		
			ha	ha		ha	ha		
			ha	ha		ha	ha		
			ha	ha		ha	ha		
			ha	ha		ha	ha		
			ha	ha		ha	ha		
			ha	ha		ha	ha		
計	156経営体		30.2 ha	0 ha		34.3 ha	0 ha		

- 注1:「属性」欄には、認定農業は「認農」、認定新規就農者は「認就」、法人化を行うことが確実であると市町村が判断する集落営農は「集」、基本構想水準到達者は「到達」、農業協同組合は「農協」、農業支援サービス事業者(農協を除く)は「サ」、上記に該当しない農用地等を継続的に利用する者は「利用者」の属性を記載してください。
- 2:「経営面積」「作業受託面積」欄には、地域計画の対象地域内における農業を担う者の経営面積、作業受託面積を記載してください。
- 3:農業を担う者に位置付ける場合は、できる限りその者から同意を得ていること。
- 4:作業受託面積には、基幹3作業の実面積を記載してください。なお特定農作業受託面積は、作業受託面積に含めず、経営面積に含めてください。
- 5:備考欄には、農業を担う者として位置付けられた者に不測の事態に備えて、代わりに利用する者を記載するよう努めてください。

5 農業支援サービス事業者一覧(任意記載事項)

番号	事業体名 (氏名・名称)	作業内容	対象品目

6 目標地図(別添のとおり)

7 基盤法第22条の3(地域計画に係る提案の特例)を活用する場合には、以下を記載してください。

農用地所有者等数(人)		うち計画同意者数(人・%)	
-------------	--	---------------	--

- 注1:「農用地所有者等」欄には、区域内の農用地等の所有者、賃借人等の使用収益権者の数を記載してください。
- 注2:「うち計画同意者数」欄には、同意者数を記載してください。
- 注3:提案する地区の対象となる範囲を目標地図に明記してください。

(留意事項)

農業を担う者を位置付ける際、これらの者の氏名が含まれた地域計画について、法令に基づく手続として、本人の同意なく、関係者の意見聴取や、地域計画の案の縦覧、地域計画の公告を行うことができますが、個人情報保有に当たっては、利用目的をできる限り特定し、本人から直接書面に記録された個人情報を取得するときは、あらかじめ、本人に対し、その利用目的を明示してください。

また、市町村の公報への掲載等とは別に、インターネットの利用により関係者以外の不特定多数に対して情報を提供する場合は、氏名を削除するなど配慮してください。

必要に応じて区域内の農用地の一覧を参考として添付してください。

別紙

属性	農業を担う者 (氏名・名称)	現状			10年後 (目標年度:令和14年度)					
		経営作物等	経営面積(ha)	作業受託 面積(ha)	経営作物等	経営面積(ha)	作業受託 面積(ha)	目標地図 上の表示	備考	
1	認農	82	水稻、野菜	0.859		水稻、野菜	2.257		82	
2	到達	124	水稻、野菜	1.628		水稻、野菜	1.777		124	
3	認農	90	水稻、野菜	0.254		水稻、野菜	1.199		90	
4	認農	86	水稻、野菜、茶	0.810		水稻、野菜、茶	0.984		86	
5	利用者	95	野菜	0.912		野菜	0.912		95	
6	認農	85	水稻、野菜	0.575		水稻、野菜	0.848		85	
7	利用者	40	水稻	0.639		水稻	0.785		40	
8	認農	135	水稻、野菜	0.363		水稻、野菜	0.727		135	
9	認農	109	水稻、野菜	0.691		水稻、野菜	0.691		109	
10	認農	88	水稻、野菜	0.456		水稻、野菜	0.587		88	
11	利用者	106	水稻、野菜	0.554		水稻、野菜	0.554		106	
12	利用者	83	水稻、野菜	0.482		水稻、野菜	0.482		83	
13	利用者	113	水稻、野菜	0.372		水稻、野菜	0.441		113	
14	利用者	43	水稻、野菜	0.429		水稻、野菜	0.429		43	
15	利用者	162	水稻、野菜	0.416		水稻、野菜	0.416		162	
16	認農	180	水稻、花卉	0.376		水稻、花卉	0.376		180	
17	利用者	153	水稻、野菜	0.371		水稻、野菜	0.371		153	
18	利用者	93	水稻、野菜	0.363		水稻、野菜	0.363		93	
19	利用者	107	野菜	0.350		野菜	0.350		107	
20	認農	131	水稻、野菜	0.342		水稻、野菜	0.342		131	
21	利用者	207	水稻、野菜	0.329		水稻、野菜	0.329		207	
22	利用者	140	水稻	0.328		水稻	0.328		140	
23	利用者	121	水稻、野菜	0.325		水稻、野菜	0.325		121	
24	利用者	111	水稻、野菜	0.311		水稻、野菜	0.311		111	
25	利用者	225	水稻	0.301		水稻	0.301		225	
26	利用者	157	水稻	0.299		水稻	0.299		157	
27	利用者	228	水稻	0.295		水稻	0.295		228	
28	利用者	89	水稻、野菜、茶	0.291		水稻、野菜、茶	0.291		89	
29	認農	119	水稻、野菜	0.286		水稻、野菜	0.286		119	
30	利用者	220	水稻	0.285		水稻	0.285		220	
31	利用者	116	水稻、野菜	0.285		水稻、野菜	0.285		116	
32	利用者	92	水稻、野菜	0.277		水稻、野菜	0.277		92	
33	利用者	218	水稻	0.271		水稻	0.271		218	
34	利用者	175	野菜	0.349		野菜	0.268		175	
35	利用者	122	水稻、野菜	0.266		水稻、野菜	0.266		122	
36	利用者	191	水稻、野菜	0.263		水稻、野菜	0.263		191	
37	利用者	212	野菜	0.256		野菜	0.256		212	
38	利用者	201	水稻、野菜	0.253		水稻、野菜	0.253		201	
39	利用者	117	水稻	0.245		水稻	0.245		117	
40	利用者	102	水稻	0.244		水稻	0.244		102	
41	利用者	214	水稻	0.243		水稻	0.243		214	
42	利用者	199	野菜	0.238		野菜	0.238		199	
43	利用者	154	水稻、野菜	0.194		水稻、野菜	0.234		154	
44	利用者	204	野菜	0.233		野菜	0.233		204	
45	利用者	98	水稻	0.232		水稻	0.232		98	
46	利用者	133	水稻	0.231		水稻	0.231		133	
47	利用者	91	—	0.000		水稻	0.229		91	
48	利用者	96	水稻	0.226		水稻	0.226		96	
49	利用者	215	水稻、野菜	0.225		水稻、野菜	0.225		215	
50	利用者	94	水稻	0.220		水稻	0.220		94	
51	利用者	42	水稻、野菜	0.210		水稻、野菜	0.210		42	
52	利用者	184	野菜	0.207		野菜	0.207		184	
53	認農	159	水稻、野菜	0.202		水稻、野菜	0.202		159	
54	利用者	108	野菜	0.193		野菜	0.193		108	
55	利用者	44	野菜	0.191		野菜	0.191		44	
56	利用者	166	水稻、野菜	0.191		水稻、野菜	0.191		166	
57	利用者	177	水稻	0.184		水稻	0.184		177	
58	利用者	110	野菜	0.183		野菜	0.183		110	
59	利用者	224	水稻、野菜、茶	0.356		水稻、野菜、茶	0.182		224	

属性	農業を担う者 (氏名・名称)	現状			10年後 (目標年度:令和14年度)					
		属性	公表付番	経営作物等	経営面積(ha)	作業受託 面積(ha)	経営作物等	経営面積(ha)	作業受託 面積(ha)	目標地図 上の表示
60	利用者	149	水稲	0.180		水稲	0.180		149	
61	利用者	211	水稲	0.170		水稲	0.170		211	
62	利用者	105	野菜	0.170		野菜	0.170		105	
63	利用者	41	水稲	0.170		水稲	0.170		41	
64	利用者	202	水稲	0.164		水稲	0.164		202	
65	利用者	167	水稲	0.163		水稲	0.163		167	
66	利用者	190	野菜	0.161		野菜	0.161		190	
67	認農	118	水稲、野菜、花卉	0.000		水稲、野菜、花卉	0.161		118	
68	利用者	138	野菜	0.160		野菜	0.160		138	
69	利用者	130	水稲	0.160		水稲	0.160		130	
70	利用者	168	水稲、野菜	0.158		水稲、野菜	0.158		168	
71	利用者	123	野菜	0.158		野菜	0.158		123	
72	利用者	137	野菜	0.155		野菜	0.155		137	
73	利用者	112	野菜	0.153		野菜	0.153		112	
74	利用者	226	野菜	0.150		野菜	0.150		226	
75	利用者	176	水稲	0.149		水稲	0.149		176	
76	利用者	197	水稲	0.145		水稲	0.145		197	
77	利用者	125	水稲	0.144		水稲	0.144		125	
78	利用者	156	水稲、野菜、茶	0.143		水稲、野菜、茶	0.143		156	
79	利用者	227	野菜	0.142		野菜	0.142		227	
80	利用者	81	野菜	0.135		野菜	0.135		81	
81	利用者	171	水稲、野菜	0.133		水稲、野菜	0.133		171	
82	利用者	205	水稲	0.131		水稲	0.131		205	
83	利用者	189	野菜	0.130		野菜	0.130		189	
84	利用者	217	水稲	0.129		水稲	0.129		217	
85	利用者	145	—	0.000		水稲	0.127		145	
86	利用者	141	水稲、野菜	0.125		水稲、野菜	0.125		141	
87	利用者	101	野菜	0.117		野菜	0.117		101	
88	利用者	150	水稲	0.117		水稲	0.117		150	
89	利用者	127	水稲	0.116		水稲	0.116		127	
90	利用者	181	水稲、野菜	0.115		水稲、野菜	0.115		181	
91	利用者	142	—	0.000		野菜	0.113		142	
92	利用者	192	水稲	0.112		水稲	0.112		192	
93	利用者	120	野菜	0.112		野菜	0.112		120	
94	利用者	66	野菜	0.111		野菜	0.111		66	
95	利用者	84	水稲	0.111		水稲	0.111		84	
96	利用者	146	野菜	0.111		野菜	0.111		146	
97	認農	158	水稲	0.110		水稲	0.110		158	広域
98	利用者	203	水稲	0.108		水稲	0.108		203	
99	到達	210	水稲、野菜	0.000		水稲、野菜	0.107		210	
100	利用者	152	水稲、野菜	0.107		水稲、野菜	0.107		152	
101	利用者	188	野菜	0.106		野菜	0.106		188	
102	利用者	183	野菜	0.105		野菜	0.105		183	
103	利用者	161	野菜	0.105		野菜	0.105		161	
104	利用者	193	水稲	0.104		水稲	0.104		193	
105	利用者	87	水稲	0.100		水稲	0.100		87	
106	利用者	126	水稲	0.099		水稲	0.099		126	
107	利用者	185	野菜	0.099		野菜	0.099		185	
108	利用者	186	野菜	0.099		野菜	0.099		186	
109	利用者	187	野菜	0.099		野菜	0.099		187	
110	利用者	128	水稲	0.099		水稲	0.099		128	
111	利用者	100	水稲	0.097		水稲	0.097		100	
112	利用者	163	水稲、野菜	0.097		水稲、野菜	0.097		163	
113	利用者	229	—	0.000		水稲	0.097		229	
114	利用者	182	野菜	0.096		野菜	0.096		182	
115	利用者	132	水稲	0.096		水稲	0.096		132	
116	利用者	206	水稲	0.096		水稲	0.096		206	
117	利用者	39	水稲	0.096		水稲	0.096		39	
118	利用者	97	水稲、野菜	0.095		水稲、野菜	0.095		97	
119	利用者	104	—	0.000		野菜	0.095		104	
120	利用者	160	水稲、野菜	0.094		水稲、野菜	0.094		160	

属性	農業を担う者 (氏名・名称)	現状			10年後 (目標年度:令和14年度)					
		公表付番	経営作物等	経営面積(ha)	作業受託 面積(ha)	経営作物等	経営面積(ha)	作業受託 面積(ha)	目標地図 上の表示	備考
121	利用者	103	野菜	0.094		野菜	0.094		103	
122	利用者	219	水稲	0.091		水稲	0.091		219	
123	利用者	164	野菜	0.382		野菜	0.087		164	
124	利用者	134	水稲	0.085		水稲	0.085		134	
125	利用者	155	水稲	0.123		水稲	0.084		155	
126	利用者	170	野菜	0.082		野菜	0.082		170	
127	利用者	136	水稲	0.082		水稲	0.082		136	
128	利用者	194	—	0.000		水稲	0.081		194	
129	利用者	165	水稲、野菜	0.081		水稲、野菜	0.081		165	
130	利用者	147	水稲	0.079		水稲	0.079		147	
131	利用者	169	野菜	0.076		野菜	0.076		169	
132	利用者	209	水稲、野菜、茶	0.074		水稲、野菜、茶	0.074		209	
133	認農	179	水稲、野菜	0.071		水稲、野菜	0.071		179	広域
134	利用者	198	水稲、野菜	0.064		水稲、野菜	0.064		198	
135	利用者	195	水稲	0.064		水稲	0.064		195	
136	利用者	222	水稲	0.062		水稲	0.062		222	
137	利用者	148	—	0.000		野菜	0.061		148	
138	利用者	129	—	0.000		水稲	0.061		129	
139	利用者	151	水稲	0.060		水稲	0.060		151	
140	利用者	173	野菜	0.056		野菜	0.056		173	
141	利用者	174	野菜	0.056		野菜	0.056		174	
142	利用者	213	水稲、野菜	0.055		水稲、野菜	0.055		213	
143	利用者	216	水稲、野菜	0.052		水稲、野菜	0.052		216	
144	利用者	114	野菜	0.049		野菜	0.049		114	
145	利用者	143	野菜	0.049		野菜	0.049		143	
146	利用者	115	水稲	0.047		水稲	0.047		115	
147	利用者	99	水稲、野菜、茶	0.177		水稲、野菜、茶	0.046		99	
148	利用者	223	水稲	0.042		水稲	0.042		223	
149	利用者	172	野菜	0.041		野菜	0.041		172	
150	利用者	200	水稲	0.028		水稲	0.028		200	
151	利用者	221	野菜	0.025		野菜	0.025		221	
152	利用者	208	野菜	0.021		野菜	0.021		208	
153	利用者	178	野菜	0.018		野菜	0.018		178	
154	利用者	196	—	0.000		野菜	0.014		196	
155	利用者	139	野菜	0.012		野菜	0.012		139	
156	利用者	144	野菜	0.009		野菜	0.009		144	
※	その他	-	-	4.115		-	0.000		-	
営面積合				34.289			34.289			

【 属性ごとの集計 】

区分		現状				10年後			
		経営面積		小計		経営面積		小計	
担 い 手	認農 (認定農業者)	5.395	(15.7%)	7.023	(20.5%)	8.841	(25.8%)	10.725	(31.3%)
	認就 (認定新規就農者)	-	(0.0%)			-	(0.0%)		
	到達 (基本構想水準到達者)	1.628	(4.7%)			1.884	(5.5%)		
	集営 (集落営農)	-	(0.0%)			-	(0.0%)		
利用者		23.151	(67.5%)	23.151	(67.5%)	23.564	(68.7%)	23.564	(68.7%)
その他		4.115	(12.0%)	4.115	(12.0%)				
合計		34.289	(100.0%)	34.289	(100.0%)	34.289	(100.0%)	34.289	(100.0%)

認定: 認定農業者

農業経営基盤強化促進法第 12 条に基づき、農業経営改善計画の認定を受けた個人又は法人

認就: 認定新規就農者

農業経営基盤強化促進法第 14 条の 4 に基づき、青年等就農計画の認定を受けた個人又は法人

到達: 基本構想水準到達者

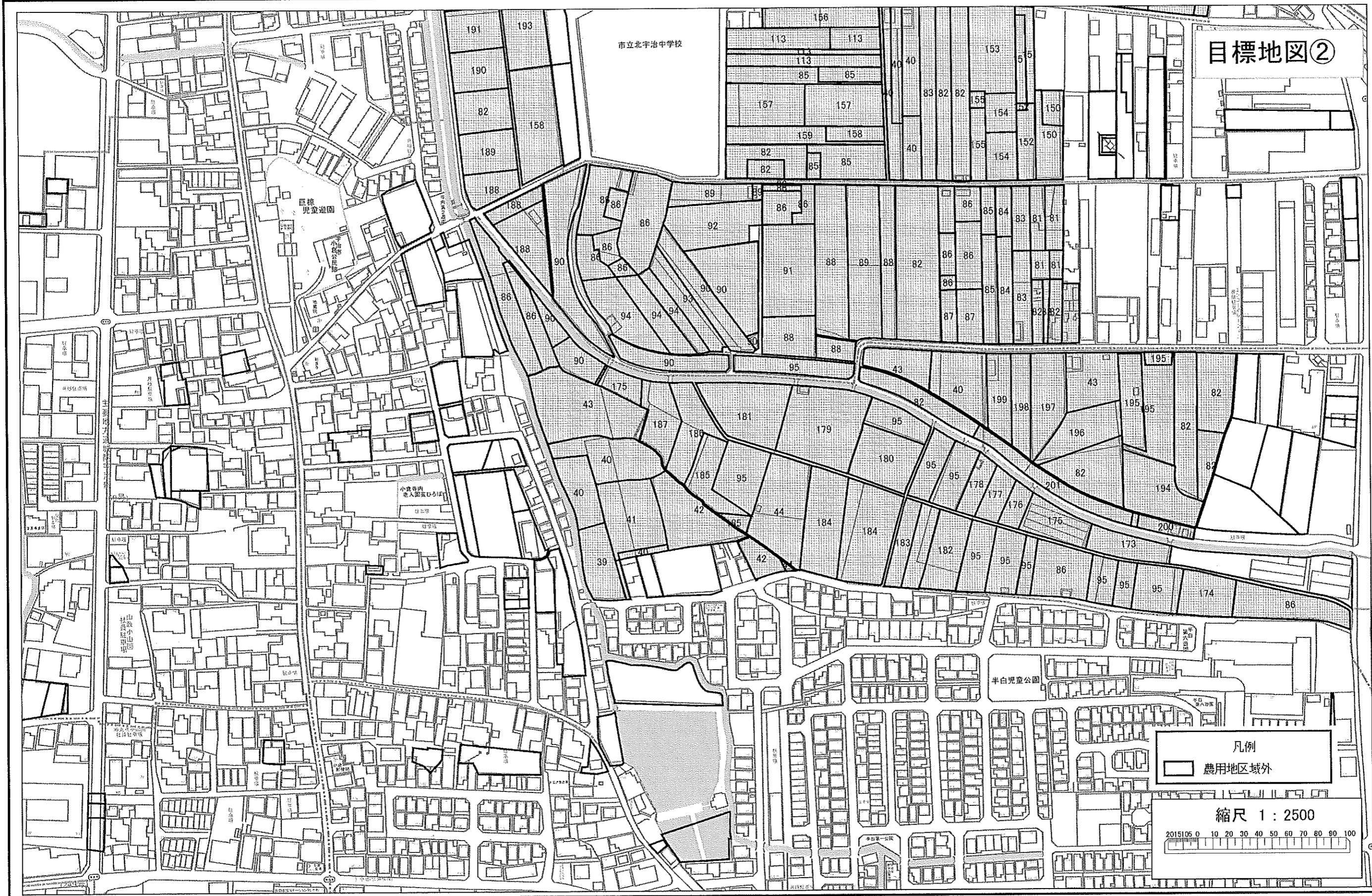
- ①年間農業所得、経営規模等から判断して農業経営基盤強化促進基本構想における効率的かつ安定的な農業経営の指標の水準に到達しているとみなせる個人
- ②農業経営改善計画の終期を迎えた認定農業者のうち、再認定を受けなかったものの、従前の経営面積を維持又は拡大している個人又は法人

集営: 集落営農

- ①農業経営基盤強化促進法第 23 条に基づき、地域の農地の 3 分の 2 以上を農作業受託により集積する相手方として、地域の地権者の合意を得た任意組織
- ②複数の農業者により構成される農作業受託組織であって、組織の規約を定め、対象作物の生産・販売について共同販売経理を行っている組織

利用者: 上記に該当しない農用地等を継続的に利用する者

その他: 本表は、目標時点における農業を担う者の一覧であり、現在に営農していても、目標時点では別の農業者に全農地を引き継ぐ予定のある人は、一覧に掲載することが出来ないと国から指導されている。現状と目標時点での地域の農地面積合計に変化が生じないよう便宜上表記しているもの。

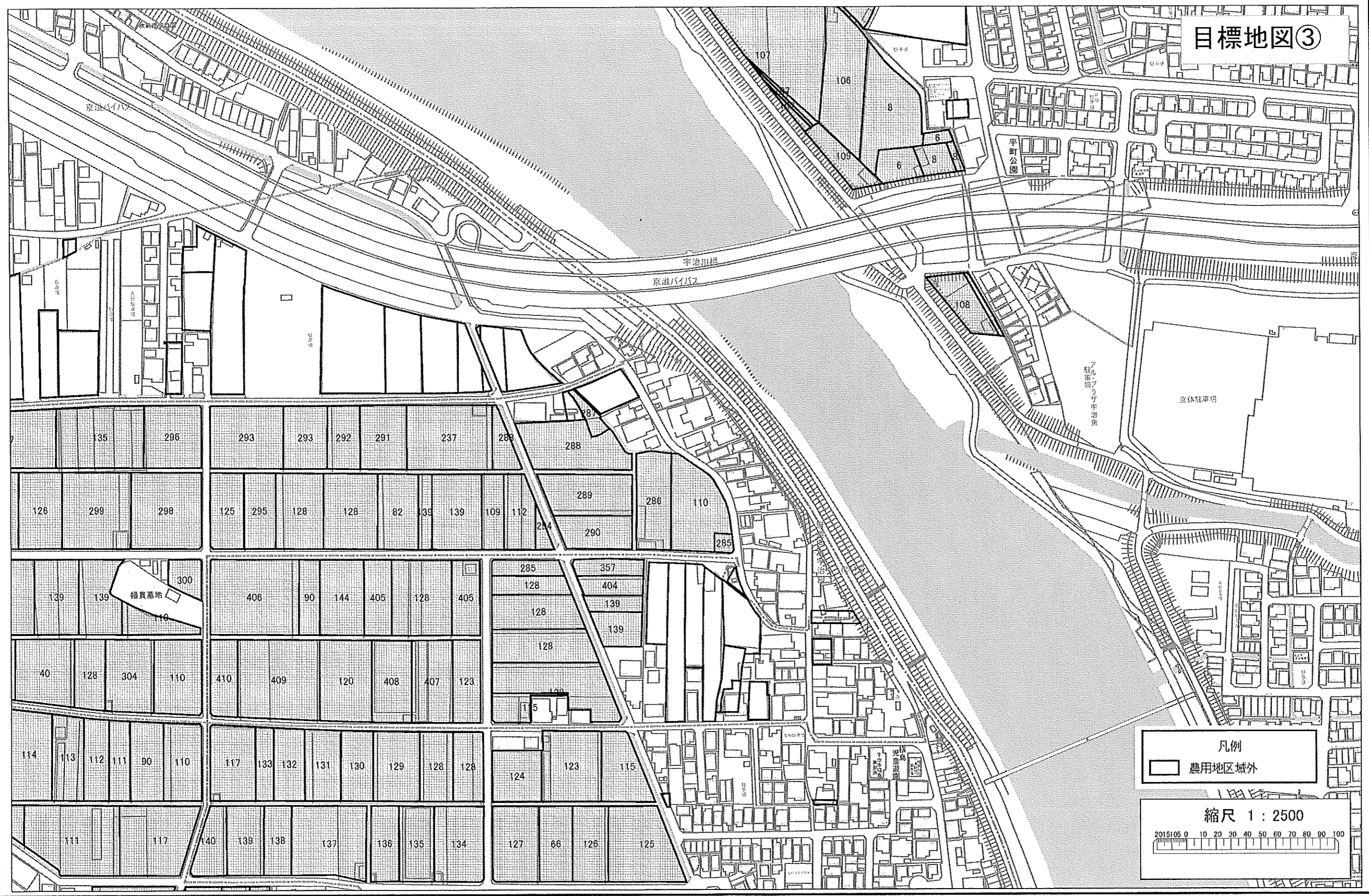


目標地図②

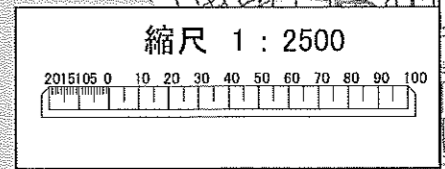
凡例
 農用地区域外

縮尺 1 : 2500
 2015105 0 10 20 30 40 50 60 70 80 90 100

目標地図③



凡例
 □ 農用地区域外



目標地図④



凡例
農用地区域外

縮尺 1 : 2500
2015105 0 10 20 30 40 50 60 70 80 90 100