

議案第49号

市道路線の認定について

道路法第8条第1項の規定により、次の路線を市道に認定するため、同条第2項の規定により、議会の議決を求める。

令和元年6月7日提出

宇治市長 山 本 正

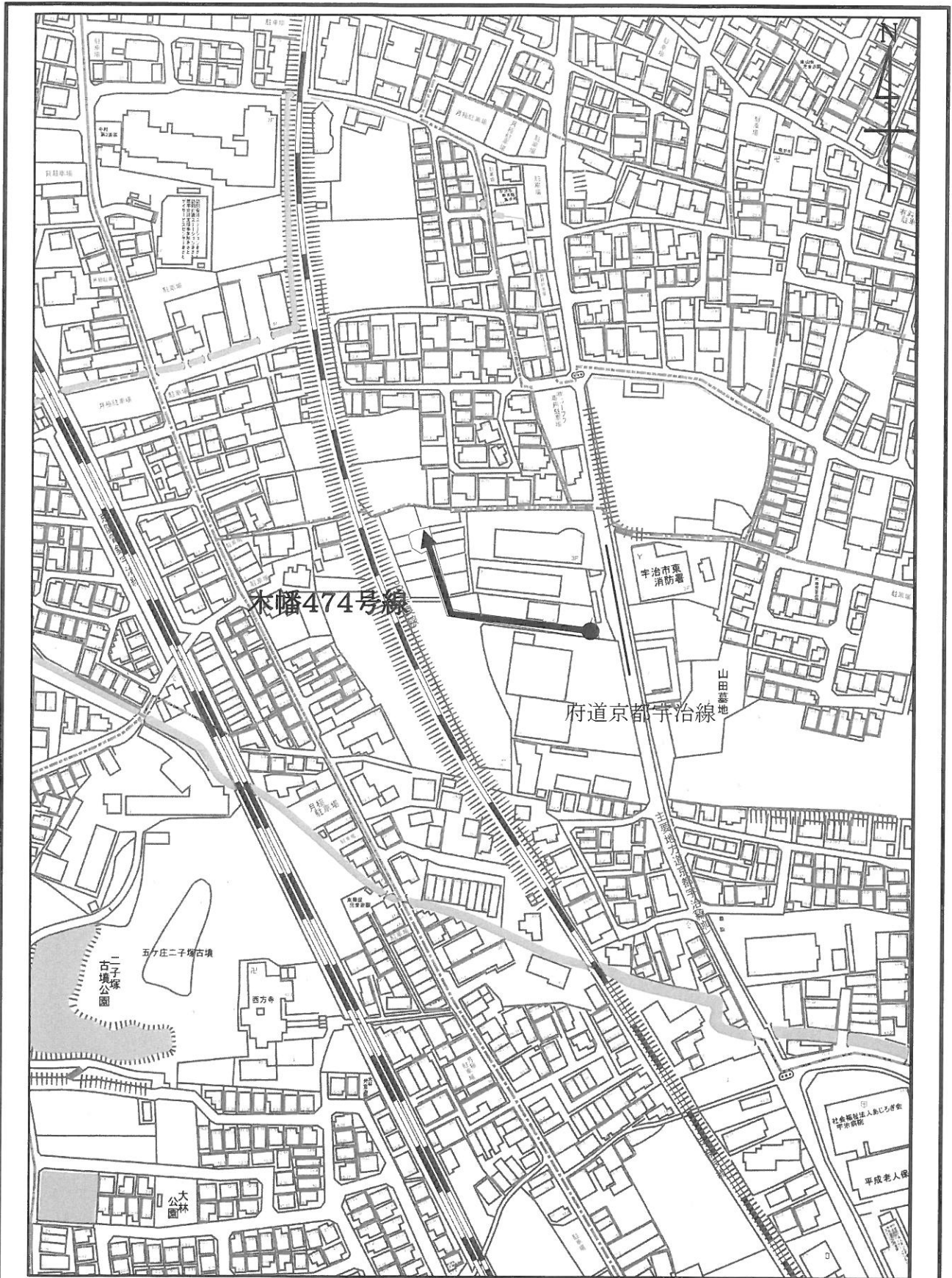
記

路線名	起終点	重要な経過地
木幡474号線	木幡南端8番地の4 木幡南端15番地の9	
槇島町221号線	槇島町一ノ坪336番地の1 槇島町一ノ坪334番地の1	
伊勢田町220号線	伊勢田町井尻33番地の30 伊勢田町井尻33番地の19	
広野町299号線	広野町丸山2番地の44 広野町丸山2番地の48	
広野町300号線	広野町一里山45番地の1 広野町一里山45番地の12	

(提案理由)

当該各路線は、地域の生活路線として公共性が高く、市道として維持管理することが適当と考え、認定しようとするものであります。

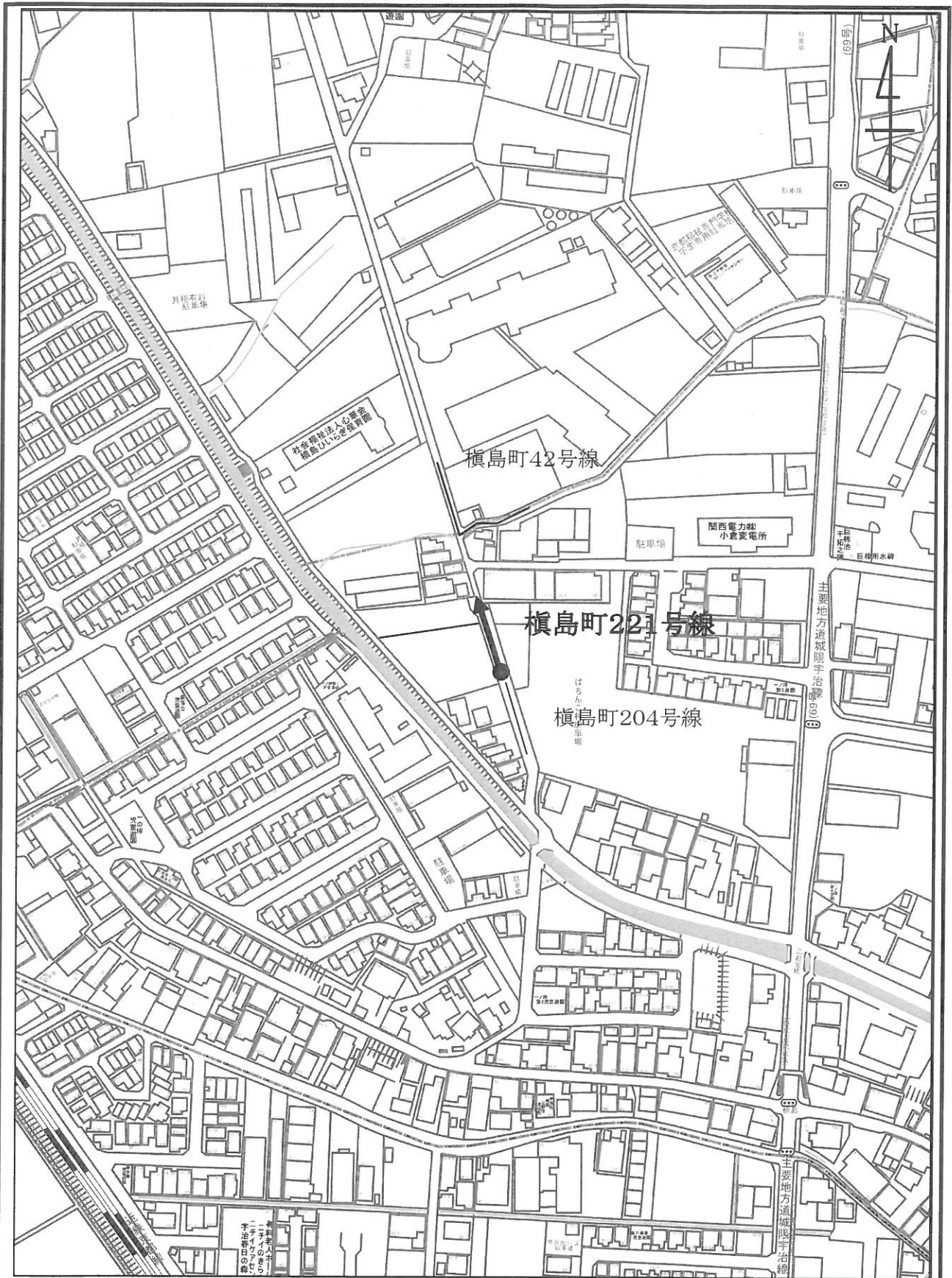
位置図(認定)



市道	木幡474号線	延長	120.4 m	備考 開発行為
起点	木幡南端8番地の4	最小幅員	6.0 m	
終点	木幡南端15番地の9	最大幅員	12.0 m	

縮尺:1:2500

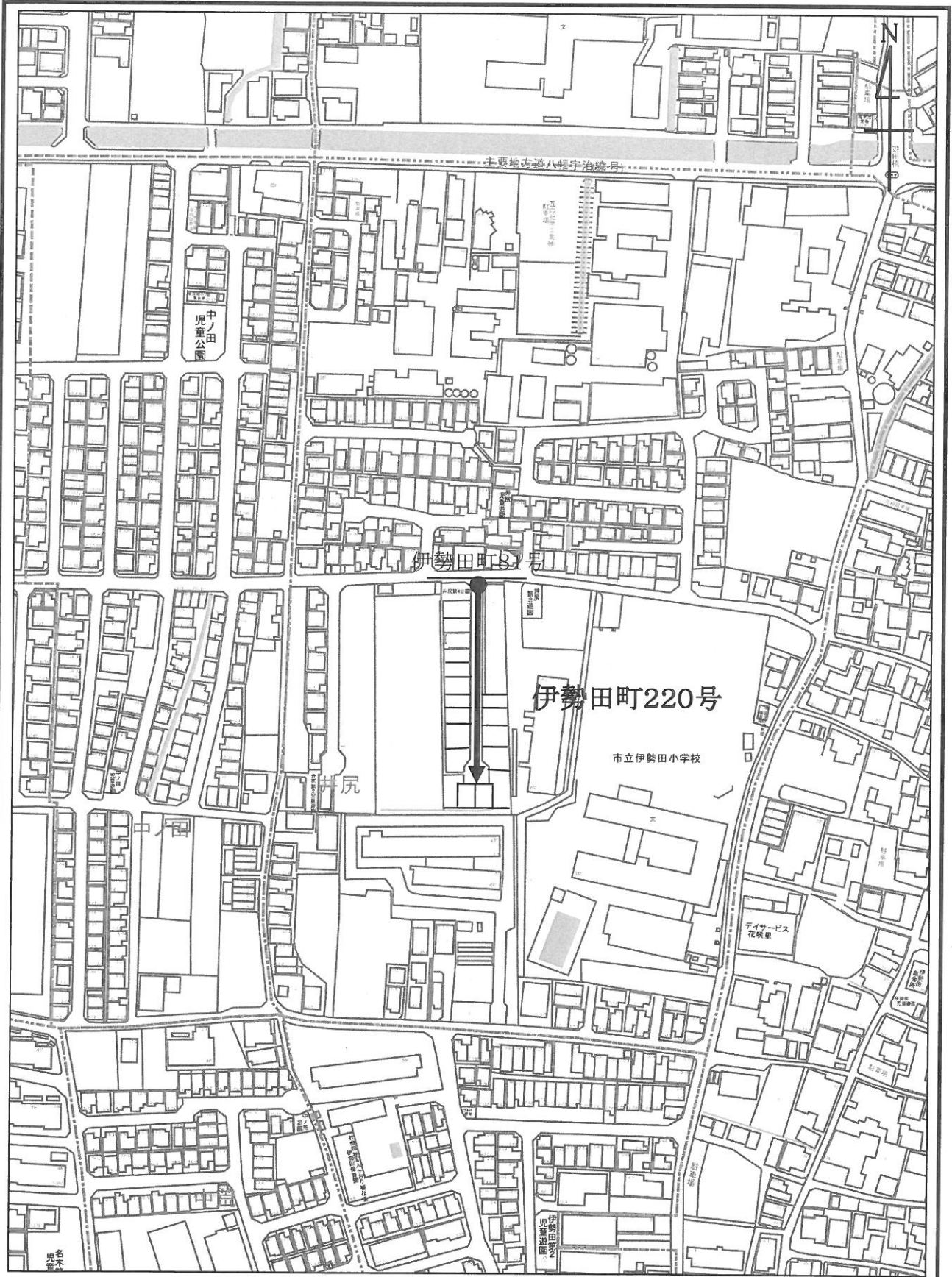
位置図(認定)



市道	榎島町221号線	延長	44.7 m	備考 開発行為
起点	榎島町一ノ坪336番地の1	最小幅員	6.0 m	
終点	榎島町一ノ坪334番地の1	最大幅員	8.0 m	

縮尺:1:2500

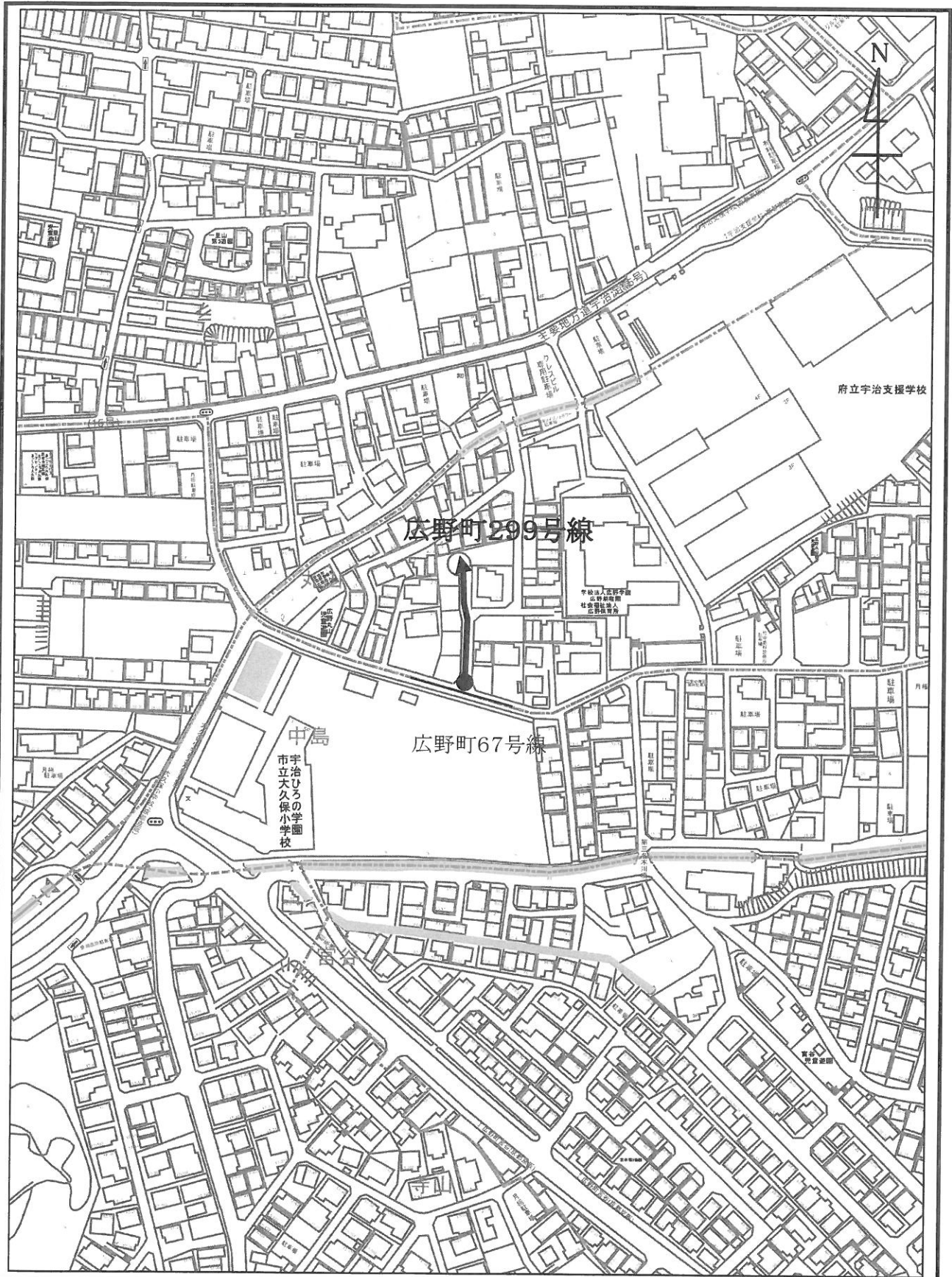
位置図(認定)



市道	伊勢田町220号線	延長	101.1 m	備考 開発行為
起点	伊勢田町井尻33番地の30	最小幅員	6.0 m	
終点	伊勢田町井尻33番地の19	最大幅員	12.0 m	

縮尺:1:2500

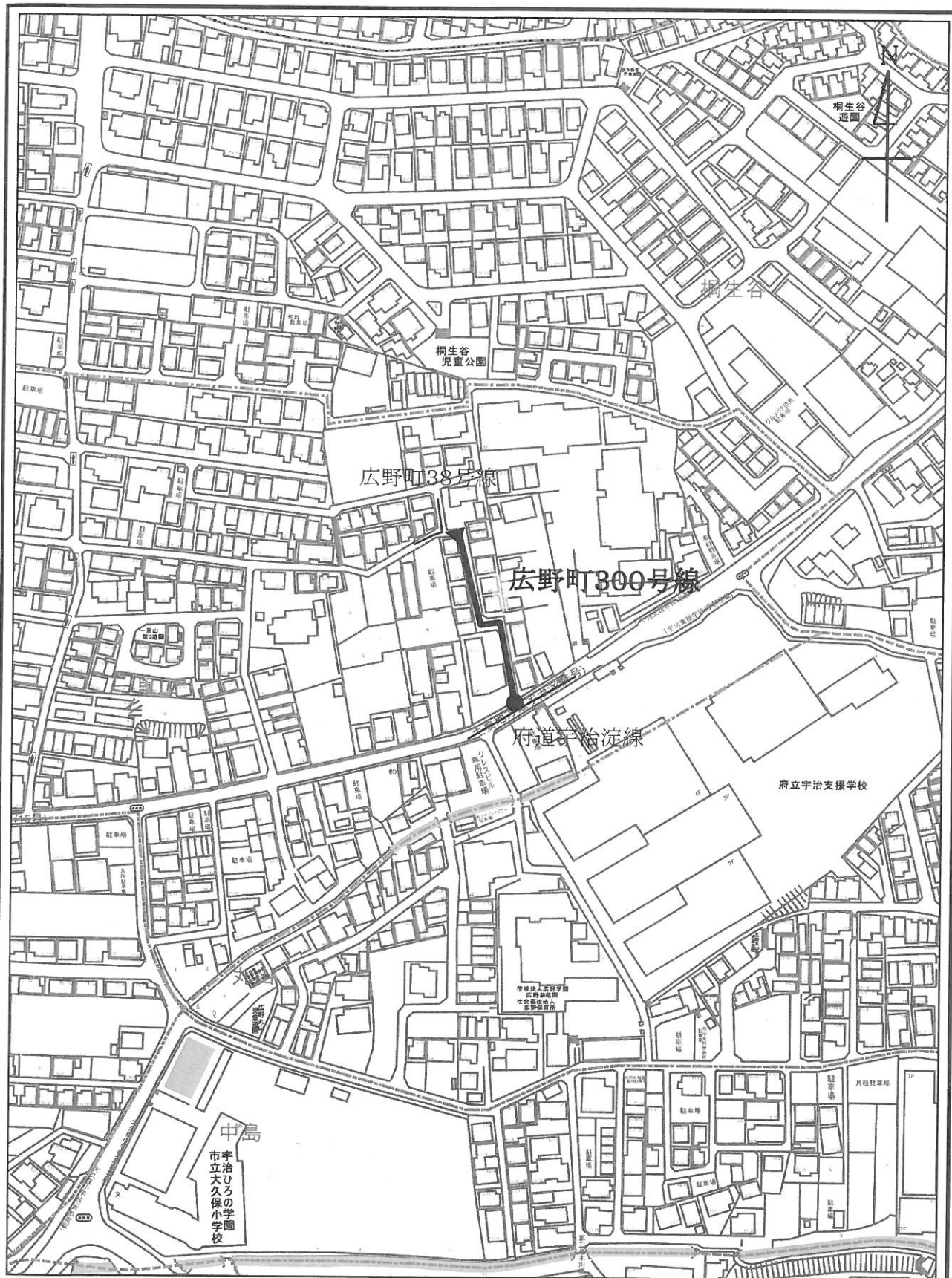
位置図(認定)



市道	広野町299号線	延長	66.8 m	備考 開発行為
起点	広野町丸山2番地の44	最小幅員	6.5 m	
終点	広野町丸山2番地の48	最大幅員	12.2 m	

縮尺:1:2500

位置図(認定)



市道	広野町300号線	延長	107.1 m	備考 地域取組
起点	広野町一里山45番地の1	最小幅員	4.0 m	
終点	広野町一里山45番地の12	最大幅員	6.0 m	

縮尺:1:2500