

大久保まちづくり ニュース


平成 24 年 6 月 8 日発行

発行元：宇治市都市整備部都市計画課
〒611-8501 宇治市宇治琵琶 33 番地
Tel 0774(20)8743(直通)
Fax 0774(21)0409
E-mail toshikeikakuka@city.uji.kyoto.jp

大久保駅周辺地区の整備状況について

近鉄大久保駅前広場整備

整備前



現在、工事中である近鉄大久保駅前広場は、バス、タクシーの乗降場及び待機場を備えた駅前広場として生まれ変わります。
今年の秋頃に、完成する予定です。

整備後



- 近鉄大久保駅前広場の工事に伴い、みなさまには大変ご迷惑おかけしておりますが、もうしばらくの間ご協力お願い申し上げます。

【目次】

大久保駅周辺地区の整備状況について	1
これからの大久保駅周辺地区の整備について	2
名木川散策道を歩こう	3

このニュースは、大久保駅周辺地区におけるまちづくりの状況などをお伝えるため、町内会・自治会のご協力のもと、地域住民の方々へお届けしております。

大久保駅周辺地区のまちづくりについては、宇治市ホームページでもご覧になれます。

宇治市ホームページアドレス：<http://www.city.uji.kyoto.jp/>

トップページ > 暮らしの情報 > 都市計画・まちづくり > 拠点整備（大久保駅周辺地区のまちづくり）

これからの大久保駅周辺地区の整備について

これまでの経過

宇治市では大久保駅周辺地区整備構想に基づき、近鉄大久保駅前広場の整備、準用河川名木川改修、バリアフリー特定経路整備などの事業を平成 19 年度から 5 ヶ年かけて実施してきました。昨年度は、これら事業の進行状況のチェックを行い、その結果をまとめた「事後評価(原案)の概要版」を昨年 11 月、大久保駅周辺地区にお住まいの皆様配布及び回覧でお知らせいたしました。

未了である事業に関しましては、今後も引き続き整備を進めていきます。また、大久保駅周辺地区の整備の更なる充実化を図るために、新たな項目を加えた整備計画を平成 24 年度から実施していくこととなりました。

今後の事業予定

近鉄大久保駅周辺整備

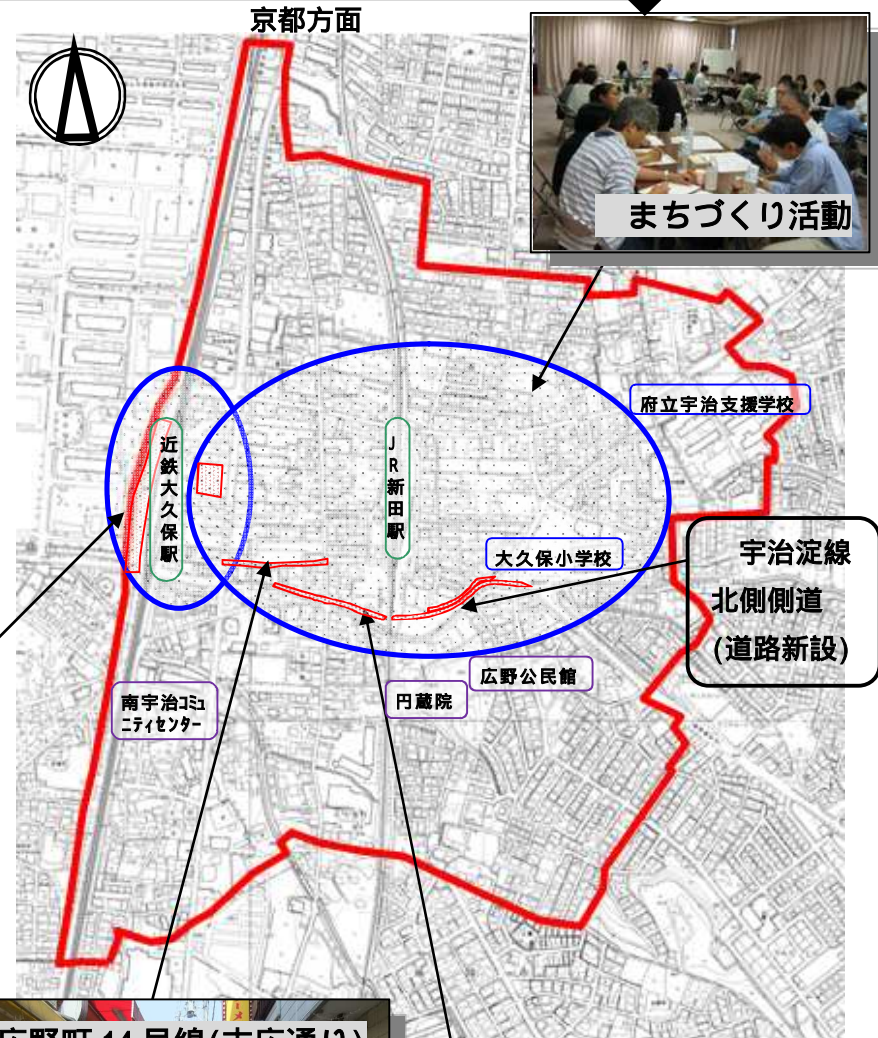
- 駅東側：市営駐車場整備、緊急車両通路整備
- 駅間誘導案内板整備
- 駅西側：一般車両乗降場整備、歩行者支援設備(シェルター)整備
- 宇治淀線北側側道(道路新設)
- 準用河川名木川(河川改修、修景施設整備)
- 広野町 14 号線(末広通り)道路整備
- まちづくり協議会等支援



事後評価結果及び 2 期計画の詳細については、宇治市ホームページをご覧ください。



まちづくり活動

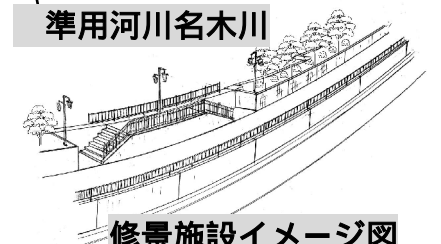


近鉄大久保駅周辺整備

シェルターイメージ図



広野町 14 号線(末広通り)



準用河川名木川

修景施設イメージ図

宇治淀線
北側側道
(道路新設)

府立宇治支援学校

大久保小学校

広野公民館

円蔵院

南宇治コ
ニティセン
ター

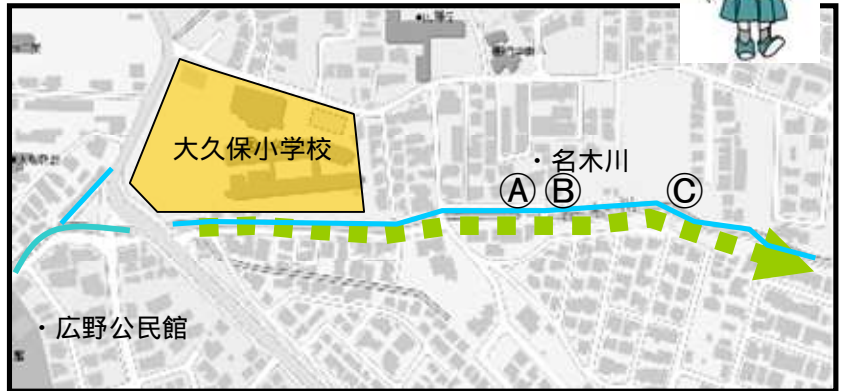
近鉄大久保
駅

JR 新田
駅

京都方面

名木川散策道を歩こう

大久保小学校から植物公園へ続く
名木川沿いの散策道の一部を紹介します。



名木川をかたわらに、ゆったり散歩。
階段の上り下りもいい運動になる
なあ～


②



名木川の流れや自然を見ながら、
散歩が楽しめるよ



身近にある自然
環境からこころの
やすらぎが見つかる



散歩の途中で休憩。暖かな日差し
と木陰でリフレッシュ

皆さん、名木川沿いにこのような散策道があることをご存知でしたか？休日、散歩へ出かけた際に、利用してみたいかがでしょうか。

