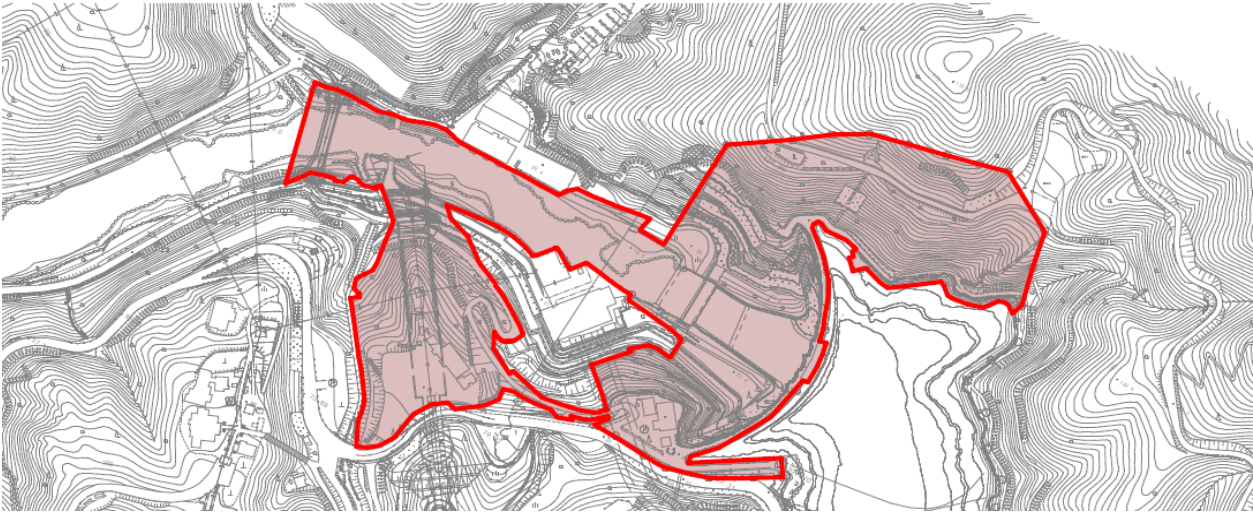


(仮称)天ヶ瀬ダムかわまちづくり広場工事等の進捗状況について

		令和7年			令和8年		
		夏	秋	冬	春	夏	秋
都市地域再生等利用区域の要望書		● ← 提出 国審査 → ● 指定 (10/17)					
占用申請			● ← 事前調整 国審査 → ● 提出		● ← 許可 (1/20)		
工事関係	建築工事				● ← 契約 施工 →		
	土木工事				● ← 契約 施工 国検査 →		
	完成式典						★ 完成式典

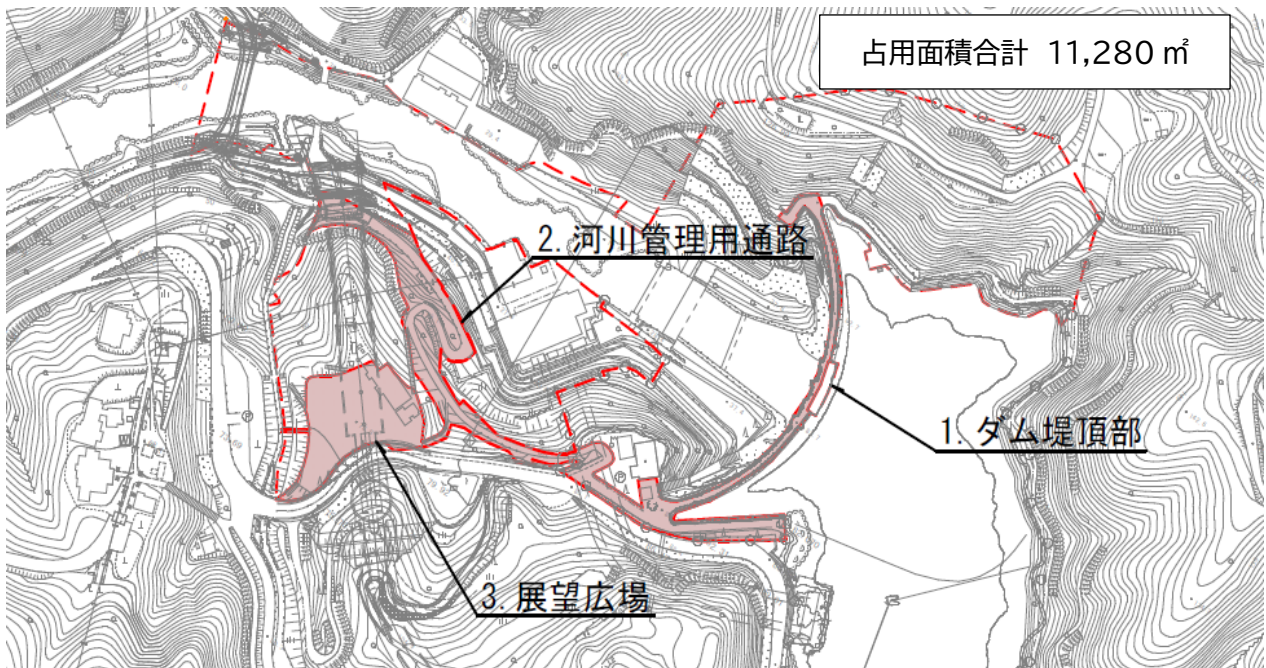
※ 広場は当面の間、市で管理する予定

別 図 都市・地域再生等利用区域



【占用申請範囲】

●全体図



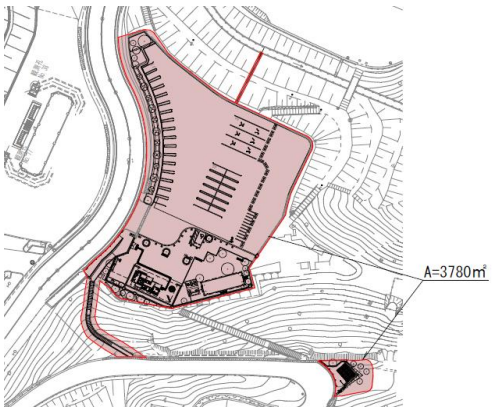
●場所別図面



1. ダム堤頂部
(面積)2,940 m²
(占用理由)
・ダムツアー等を使用するため



2. 河川管理用通路
(面積)4,560 m²
(占用理由)
・ダムツアー等を使用するため
・さくらの植樹のため



3. 展望広場
(面積)3,780 m²
(占用理由)
・展望広場等の工事のため