

註) 图中 () 内終了は河川保全区域内数量を示す。

凡例

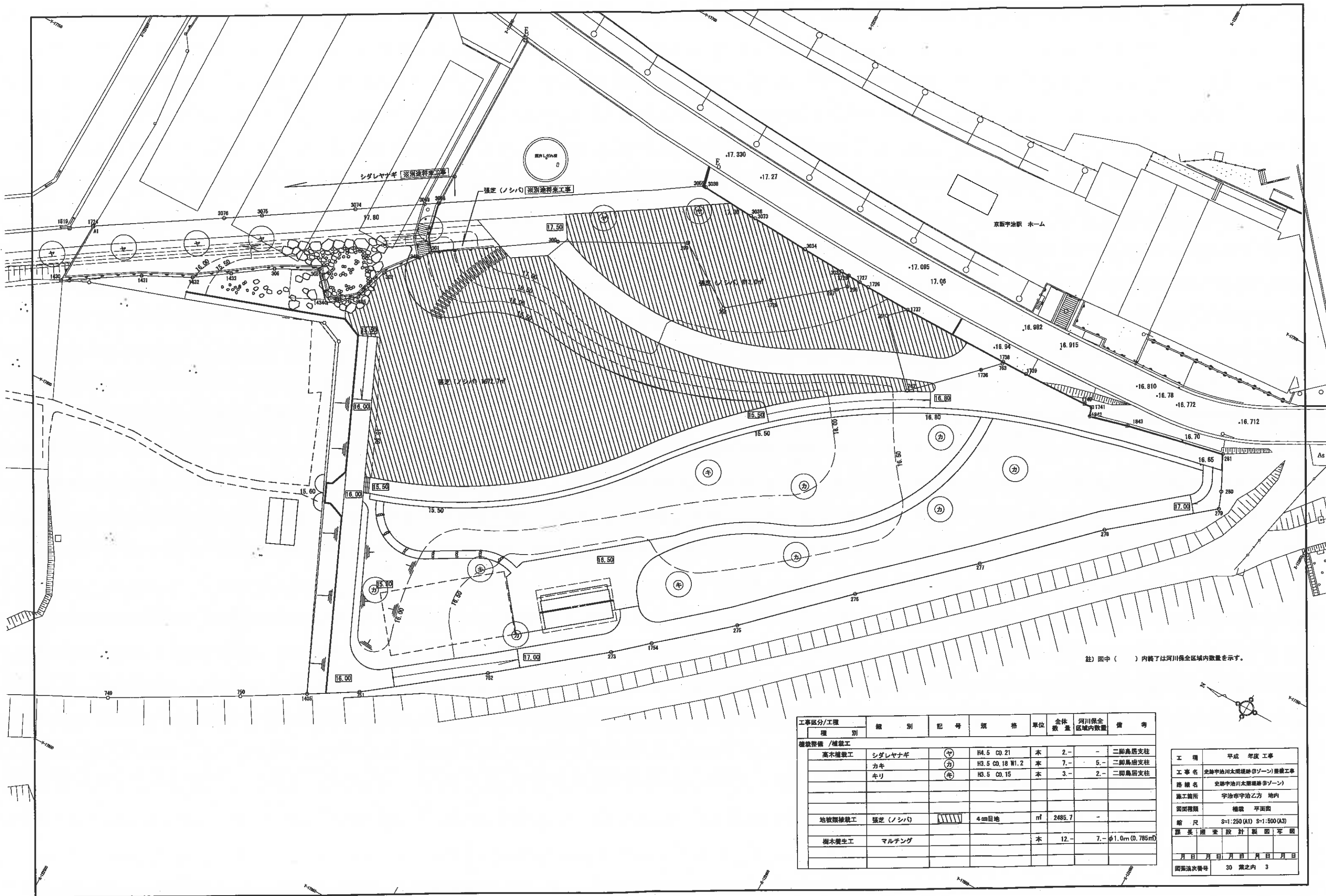
工事区分/工程	種別	記号	規格	単位	全体数量	河川保全区域内数量	備考
基礎整備/掘削工	現場打撃工	境界壁		m	38.8	-	
施設整備/園路広場工	アスファルト系舗装工	自然色舗装		m ²	1395.6	558.3	
	土系舗装工	真砂土面化舗装		m ²	290.1	254.3	
	レンガ・タイル系舗装工	レンガ舗装	現場発生材	m ²	24.0	-	
	石材系舗装工	石段	花崗岩 サビ葉	m	15.0	-	
	園路舗石工	縁石	コンクリート流出	m	47.1	18.1	
		地先境界縁石	120□×1,600	m	99.6	24.2	
		舗装止A	アルミエッジ51	m	369.9	192.9	

工事区分/工程	種別	記号	規格	単位	全体数量	河川保全区域内数量	備考
施設整備/修繕施設整備工	舗装止B		アルミエッジ38	m	601.3	303.9	
	段石		現場発生材	ヶ所	7.-	1.-	
	階段工			式	1-	-	
施設整備/修繕施設整備工	監視物工	土つぼ	支給品	基	2.-	2.-	
		丸太取付パイプ	VP-100	ヶ所	72.-	72.-	@1800
施設整備/サービス施設整備工	池場工	立水栓		基	1.-	1.-	

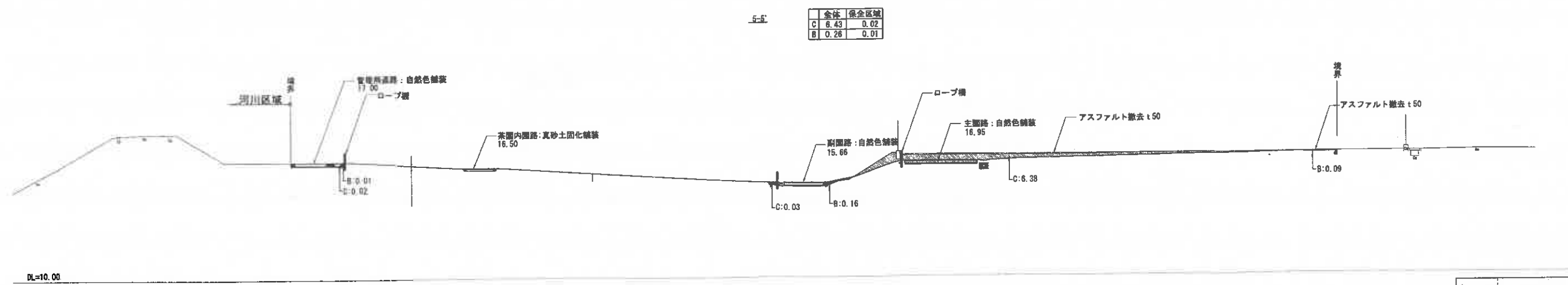
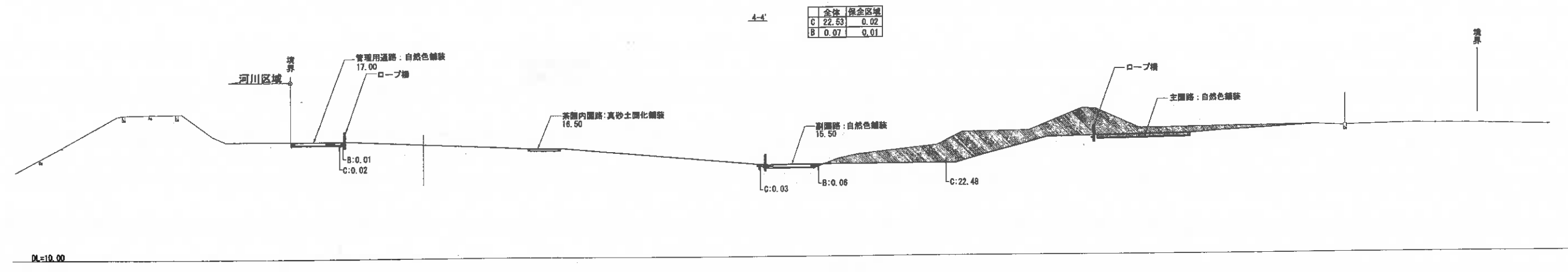
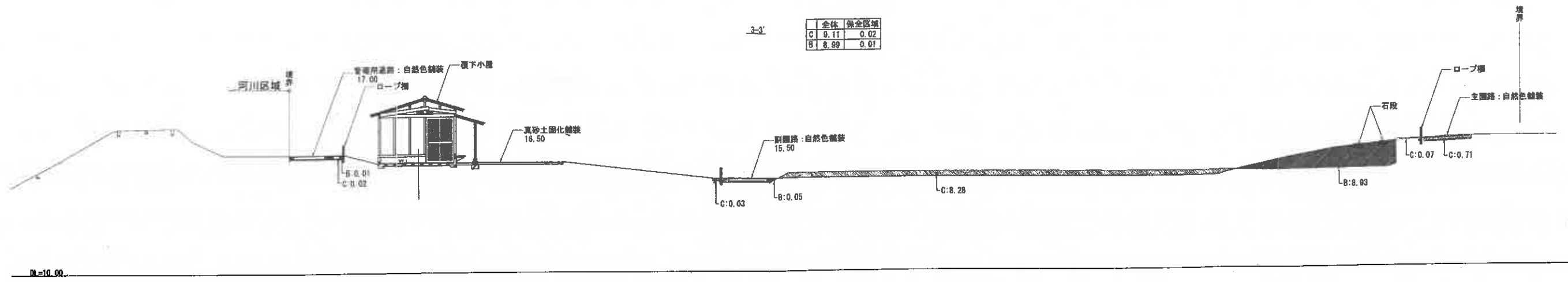
工事区分/工程	種別	記号	規格	単位	全体数量	河川保全区域内数量	備考
施設整備/管理施設整備工	橋工	欄干		基	4.-	2.-	
		人止橋		基	4.-	-	
		ロープ橋		m	372.0	177.3	
	園名板工	総合案内板		基	-	-	※別途得来工事
		説明板		基	-	-	※別途得来工事
施設整備/遊歩施設組立設置工	倉庫工	覆下小屋	2.5間×6間	式	1-	1.-	

工種	平成 年度 工事
工事名	史跡宇治川太閤堤防(ゾーン)整備工事
経線名	史跡宇治川太閤堤防(ゾーン)
施工箇所	宇治市宇治乙方 地内
図面種類	施設平面図 平面図
縮尺	S=1:250(A1) S=1:500(A3)
図面番号	30 表之内 8

※ 上記は現在の計画を示すものであり、今後変更される場合があります。

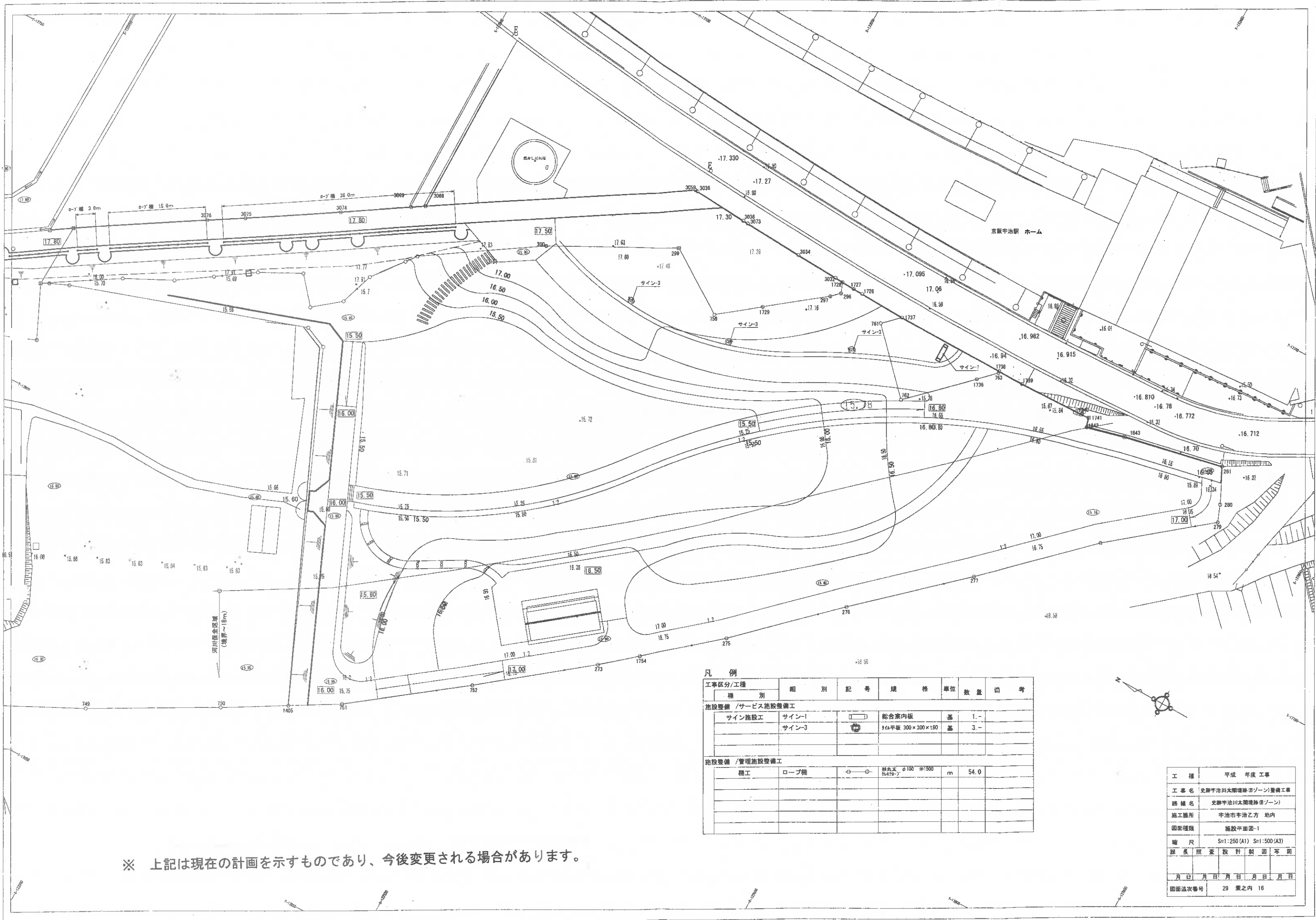


※ 上記は現在の計画を示すものであり、今後変更される場合があります。



工種	平成 年度 工事						
工事名	史跡宇治川太閤堤防③ゾーン整備工事						
路線名	史跡宇治川太閤堤防(Bゾーン)						
施工箇所	宇治市宇治乙方 地内						
図面種類	横断面図-2						
縮尺	S=1 125 (A1) S=1:250 (A3)						
編長	調査 設計 監理 専任						
月	日	月	日	月	日	月	日
図面連次番号	30 葉之内 11						

※ 上記は現在の計画を示すものであり、今後変更される場合があります。



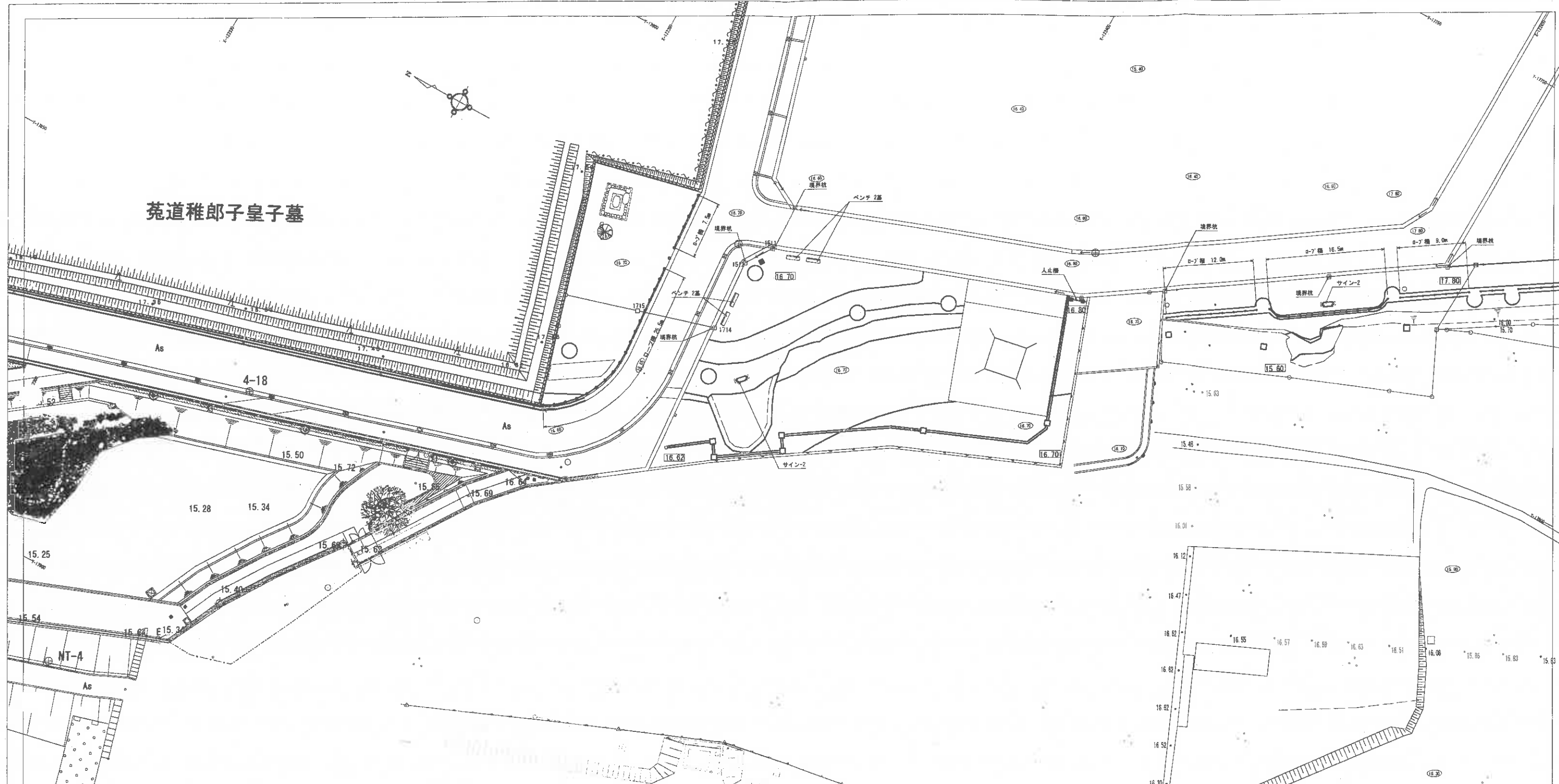
※ 上記は現在の計画を示すものであり、今後変更される場合があります。

凡例

工事区分/工種	種別	細別	記号	規格	単位	数量	備考
施設整備 / サービス施設整備工							
サイン施設工	サイン-1		□	総合案内板	基	1.-	
	サイン-3		○	1/4平板 300×300×160	基	3.-	
施設整備 / 管理施設整備工							
柵工	ロープ柵		○	杉丸太 φ100 ≒1500 丸太 丸太	m	54.0	

工種	平成	年度	工事
工事名	史跡宇治川太閤堤跡(ゾーン)整備工事		
路線名	史跡宇治川太閤堤跡(ゾーン)		
施工箇所	宇治市宇治乙方 地内		
図面種類	施設平面図-1		
縮尺	S=1:250 (A1) S=1:500 (A3)		
線量照査	設計	製図	写図
年月日	年月日	年月日	年月日
図面通次番号	29 葉之内 16		

菟道稚郎子皇子墓

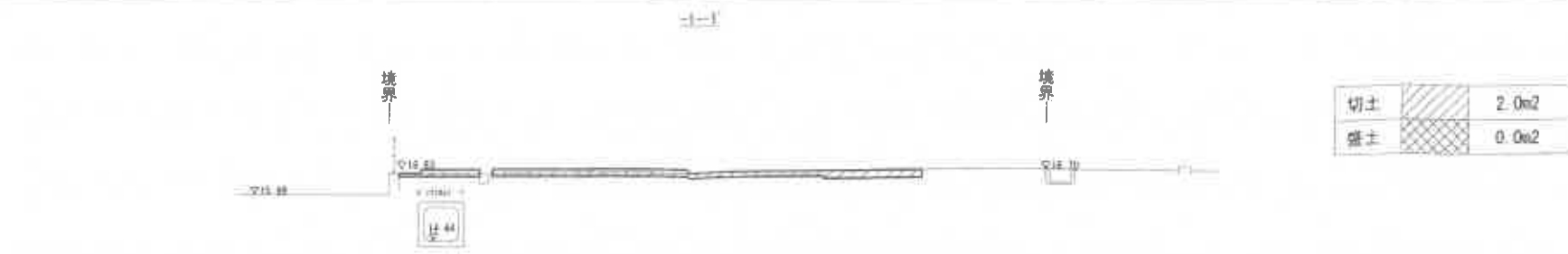


凡例

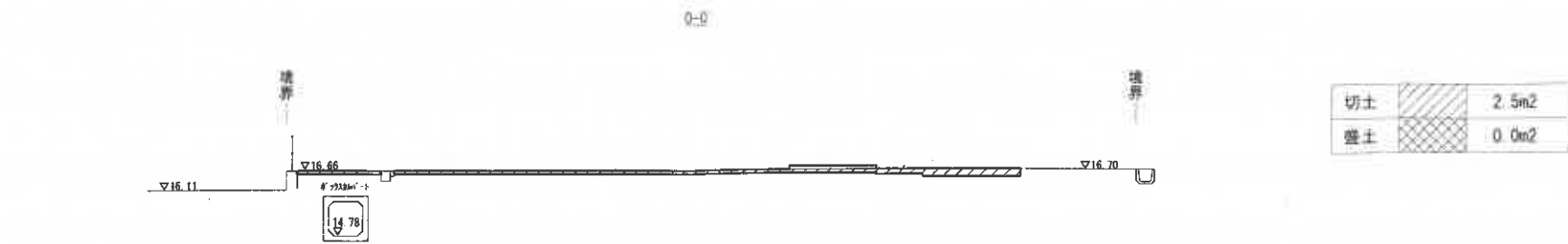
工事区分/工程	種別	細別	記号	規格	単位	数量	備考
施設整備 / サービス施設整備工							
サイン施工	サイン-2			説明板	基	2-	
ベンチ・テーブル工	ベンチ			幅付ベンチ 合成木材 L1800	基	4-	
施設整備 / 管理施設整備工							
柵工	人止柵			花崗岩 (200×350) × 600	基	1-	
	ロープ柵			形丸太 φ100 @1500 丸付2-2	m	70.5	
境界工	境界杭			既設境界杭を直し 130×130×800	基	6-	

※ 上記は現在の計画を示すものであり、今後変更される場合があります。

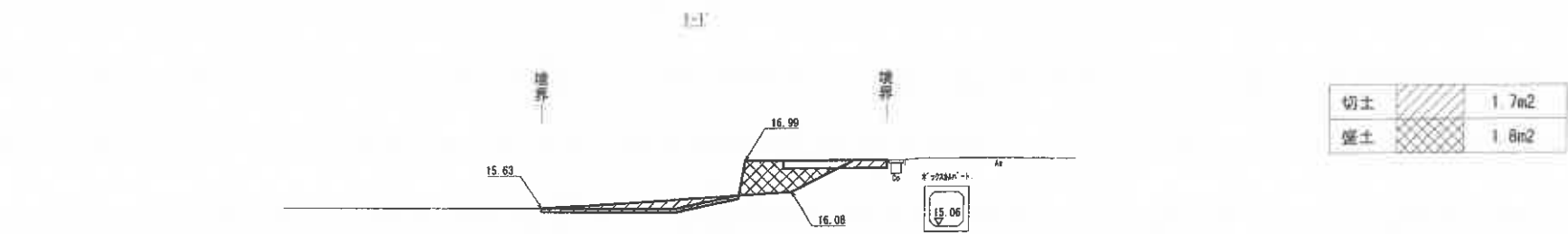
工種	平成 年度 工事
工事名	史跡平治川太閤遺跡(Bゾーン)整備工事
建設名	史跡平治川太閤遺跡(Bゾーン)
施工箇所	宇治市平治乙方 地内
図面種類	施設平面図-2
縮尺	S=1:250 (A1) S=1:500 (A3)
課長 照査 設計 監理 承認	
月 日	月 日 月 日 月 日 月 日
図面番号	29 業之内 17



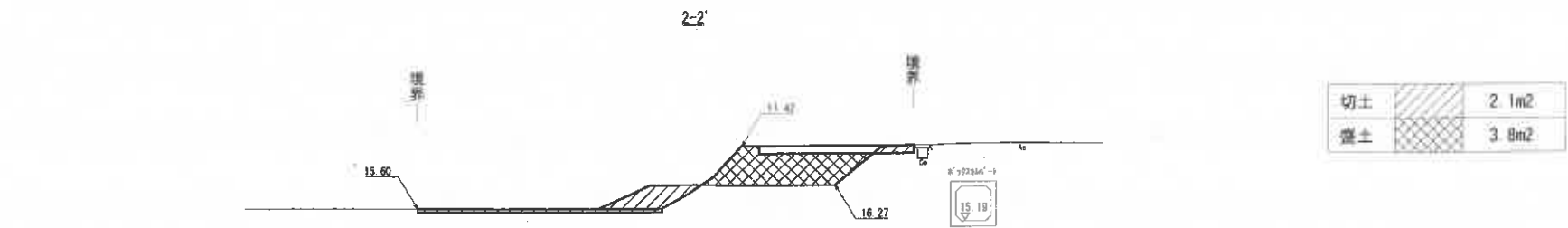
▽13.00



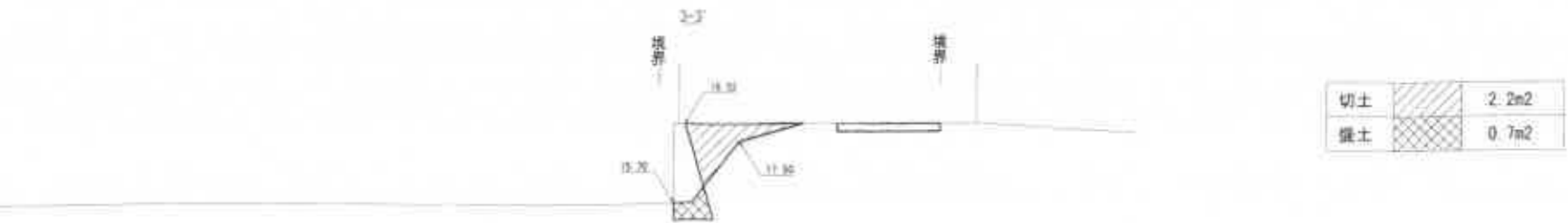
▽13.00



▽13.00



▽13.00



▽13.00

※ 上記は現在の計画を示すものであり、今後変更される場合があります。

工種	平積	高さ	工事
工事名	北陸平池川(水質浄化ゾーン)整備工事		
路線名	北陸平池川(水質浄化ゾーン)		
区工種別	平池平池(水質浄化ゾーン)		
区工種別	水質浄化(水質浄化)		
区工種別	水質浄化(水質浄化)		
編 号	S11-110(A1) S11-200(A3)		
図 名	図 名 (図 名)		
日 付	月 日	月 日	月 日
図 名	図 名 (図 名)		