1：2，500宇治市基本図

VI －OD　04－2

B－5

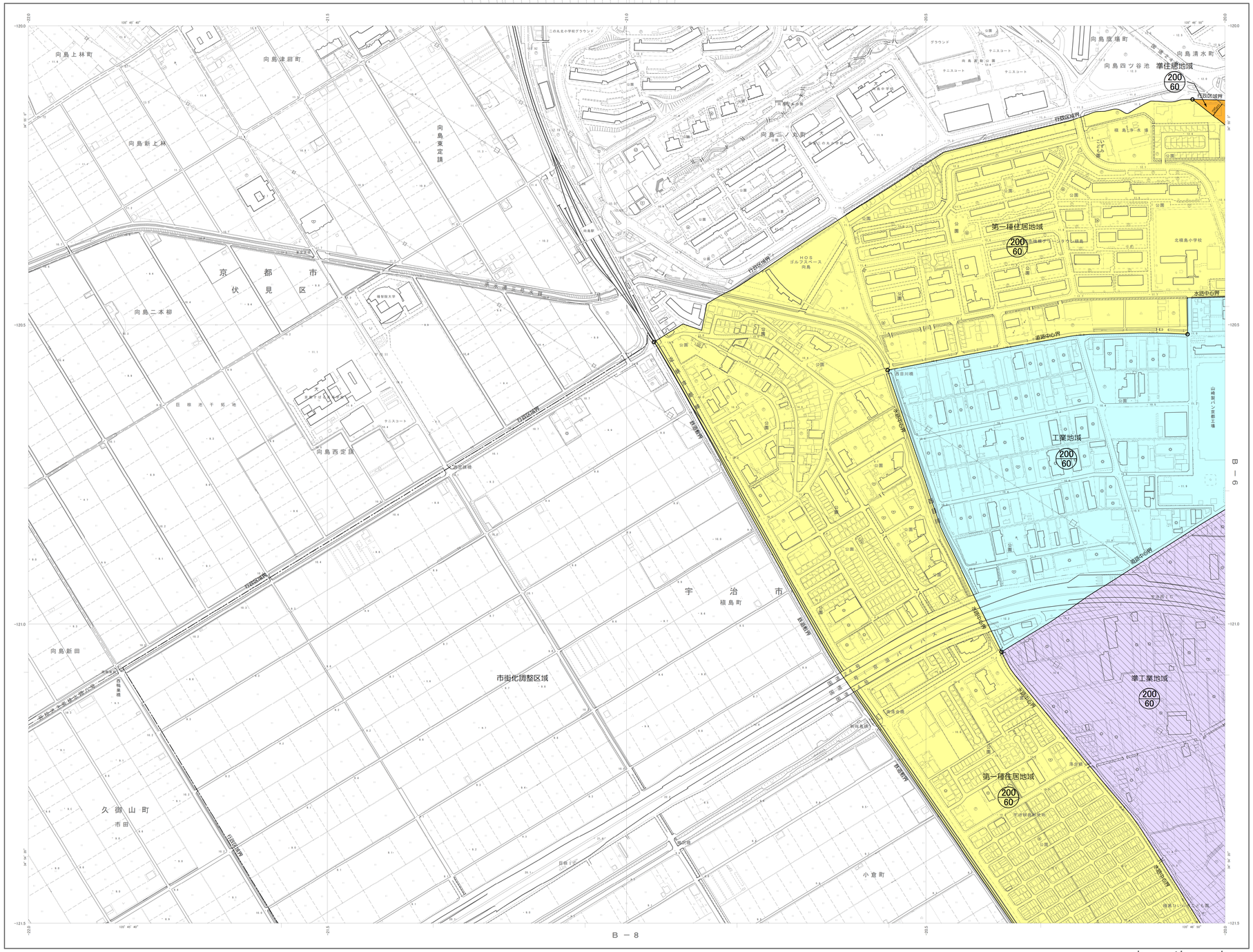


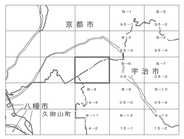


行政区画

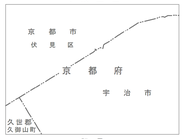


記号

座標系は平成14年国土交通省告示第9号の規定による第VI座標系
投影は横メルカトル図法
図郭に表示してある座標値はキロメートル単位
方眼は0．5キロメートル間隔
図郭に表示してある経緯度目盛は10秒単位
高さの基準は東京湾の平均海面
等高線の間隔はメートル
「経緯度数値及び平面直角座標値は、世界測地系に対応」

凡例

| 用途地域及び高度地区 | 容積率／建ぺい率 | 防火地域及び準防火地域 |
|---|---|---|
| 第一種低層住居専用地域 第一種高度地区 | 50/40 80/50 100/60 200/60 | 指定なし※ |
| 第二種低層住居専用地域 第一種高度地区 | 100/50 200/60 | 指定なし※ |
| 第一種中高層住居専用地域 第二種高度地区 | 100/50 200/60 | 準防火地域 |
| 第二種中高層住居専用地域 第二種高度地区 | 100/50 200/60 | 準防火地域 |
| 第一種住居地域 第三種高度地区（一部地域は15m第三種高度地区） | 100/50 200/60 | 準防火地域 |
| 第二種住居地域 第三種高度地区 | 100/50 200/60 | 準防火地域 |
| 準住居地域 第三種高度地区 | 100/50 200/60 | 準防火地域 |
| 近隣商業地域 第四種高度地区（一部地域は15m第四種高度地区） | 100/50 200/60 | 準防火地域 |
| 商業地域 第五種高度地区（一部地域は商業地区の指定なし） | 200/60 | 防火地域 |
| 準工業地域 第四種高度地区（一部地域は商業地区の指定なし） | 200/60 | 準防火地域 |
| 工業地域 | 200/60 | 指定なし※ |
| 特別用途地区（特定大規模小売店舗制限地区） 【近隣商業地域、商業地域及び準工業地域の各一部】 | | |

（※ 第一種低層住居専用地域、第二種低層住居専用地域及び工業地域は建築基準法第22条第1項の地域に含まれます。）

平成17年測量
平成31年修正
令和　7年修正

1．（1）平成17年　8月　撮影空中写真
　　平成17年10月　現地調査
　（2）平成29年11月　撮影空中写真
　　平成30年　7月　現地調査
　（3）令和　5年10月　撮影空中写真
　　令和　6年　9月　現地調査

2．この地図は、京都市発行の都市計画基本図（縮尺1／2，500）を参考にし、作成したものです。（承認番号）京都市指令都企計第6号

3．この地図は、久御山町長の承認を得て、同町発行の地形図を使用し、調製したものである。（承認番号）6久都建第257号

1：2,500

この測量成果は、国土地理院長の承認を得て同院所管の測量成果を使用して得たものである。
（承認番号）令6 近公第120号

宇治市
株式会社パスコ調製

VI －OD　04－2