1：2，500宇治市基本図

Ⅵ－OD　25－2

B－32

B－17

B－33

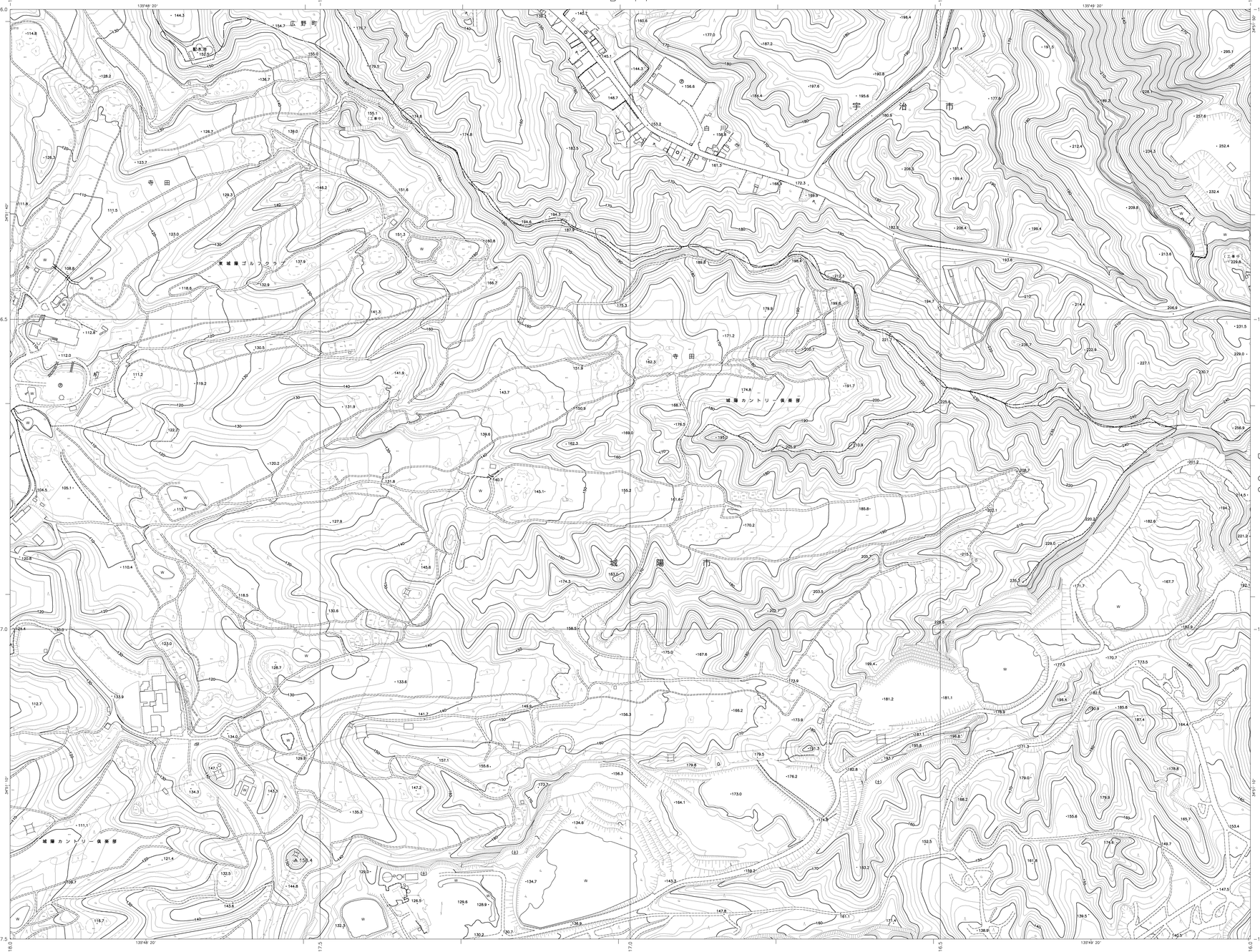

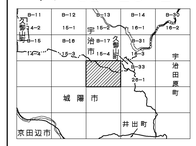

行政区画



記号



座標系は平成１４年国土交通省告示第９号の規定
による第Ⅵ座標系
投影は横メルカトル図法
図郭に表示してある座標値はキロメートル単位
方眼は０．５キロメートル間隔
図郭に表示してある経緯度目盛は１０秒単位
高さの基準は東京湾の平均海面
等高線の間隔は２メートル
「経緯度数値及び平面直角座標値は、世界測地系に対応」

平成１７年測量
平成３１年修正
令和　７年修正

1．（１）平成１７年　８月　撮影空中写真
　　平成１７年１０月　現地調査
　（２）平成２９年１１月　撮影空中写真
　　平成３０年　７月　現地調査
　（３）令和　５年１０月　撮影空中写真
　　令和　６年　９月　現地調査

2．この地図は、城陽市長の承認を得て、国市発行の地形図を使用し、
　調製したものである。（承認番号）６城都第３７０号

1：2,500

この測量成果は、国土地理院長の承諾を得て
同院所管の測量成果を使用して作ったものである。
（承認番号）令６近公第１２０号

宇　治　市
株式会社パスコ調製

Ⅵ－OD　25－2