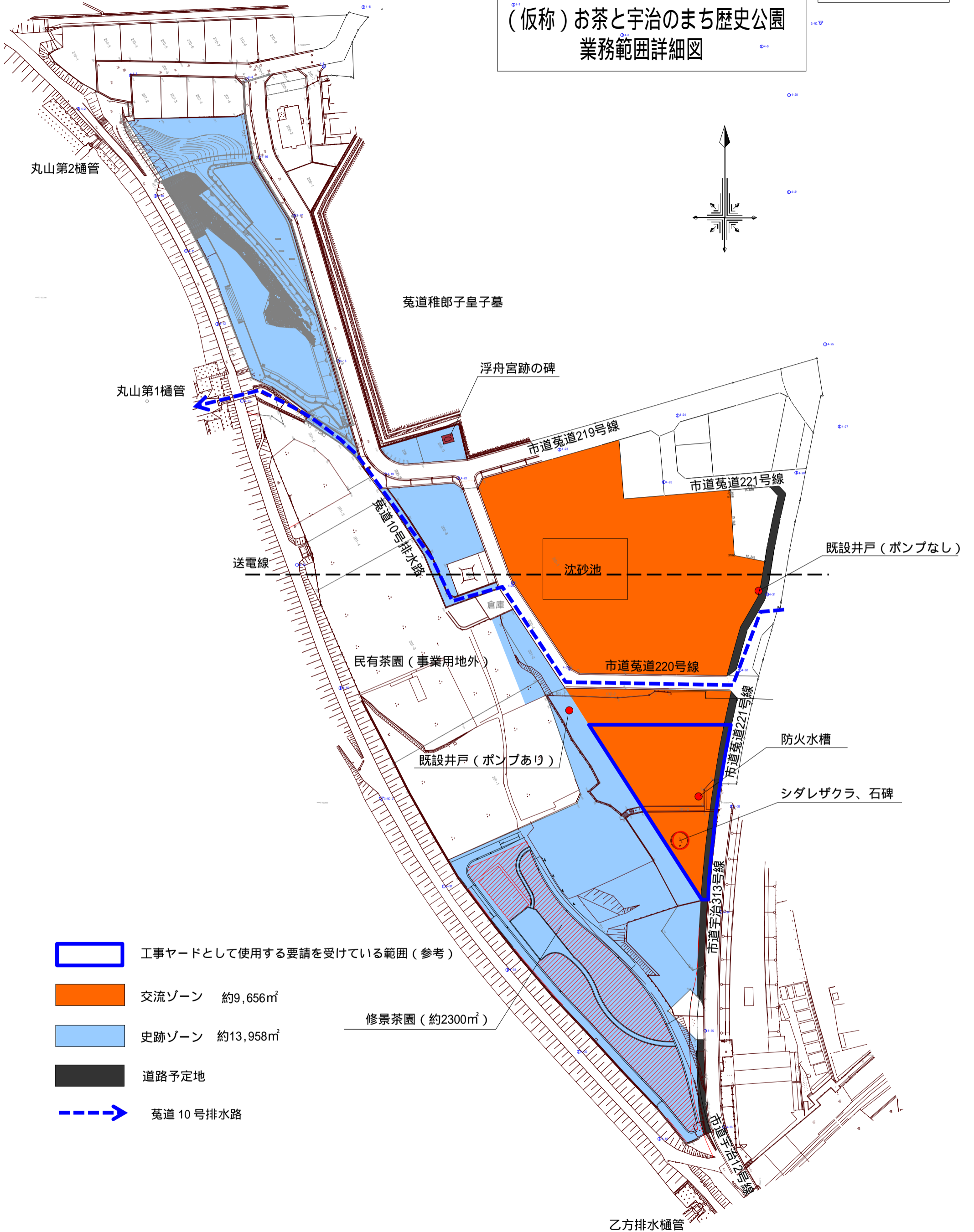







(仮称)お茶と宇治のまち歴史公園
業務範囲詳細図



-  工事ヤードとして使用する要請を受けている範囲 (参考)
-  交流ゾーン 約9,656㎡
-  史跡ゾーン 約13,958㎡
-  道路予定地
-  菟道 10 号排水路