

議案第 3 1 号

市道路線の認定について

道路法第 8 条第 1 項の規定により、次の路線を市道に認定するため、同条第 2 項の規定により、議会の議決を求める。

令和 7 年 2 月 1 9 日提出

宇治市長 松 村 淳 子

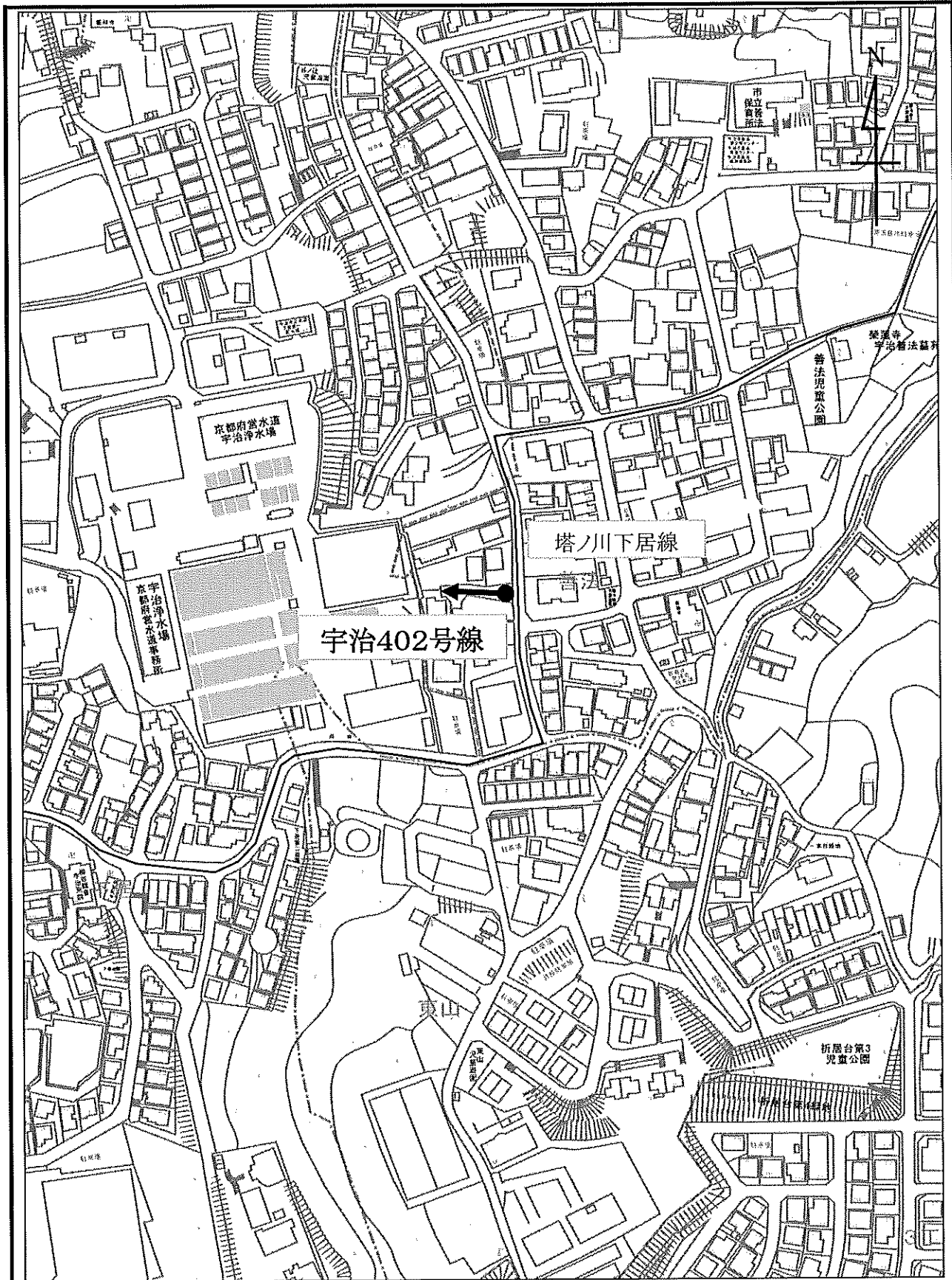
記

路 線 名	起 終 点 点	重要な 経過地
宇治 4 0 2 号線	宇治善法 2 6 番地の 1 6 宇治善法 2 6 番地	
小倉町 2 2 8 号線	小倉町春日森 5 0 番地の 1 0 小倉町春日森 5 0 番地の 1 6 (右)	
大久保町 1 2 2 号線	大久保町平盛 3 0 番地の 1 6 大久保町平盛 3 0 番地の 1 8	

(提案理由)

当該各路線は、地域の生活路線として公共性が高く、市道として維持管理することが適切と考え、認定しようとするものであります。

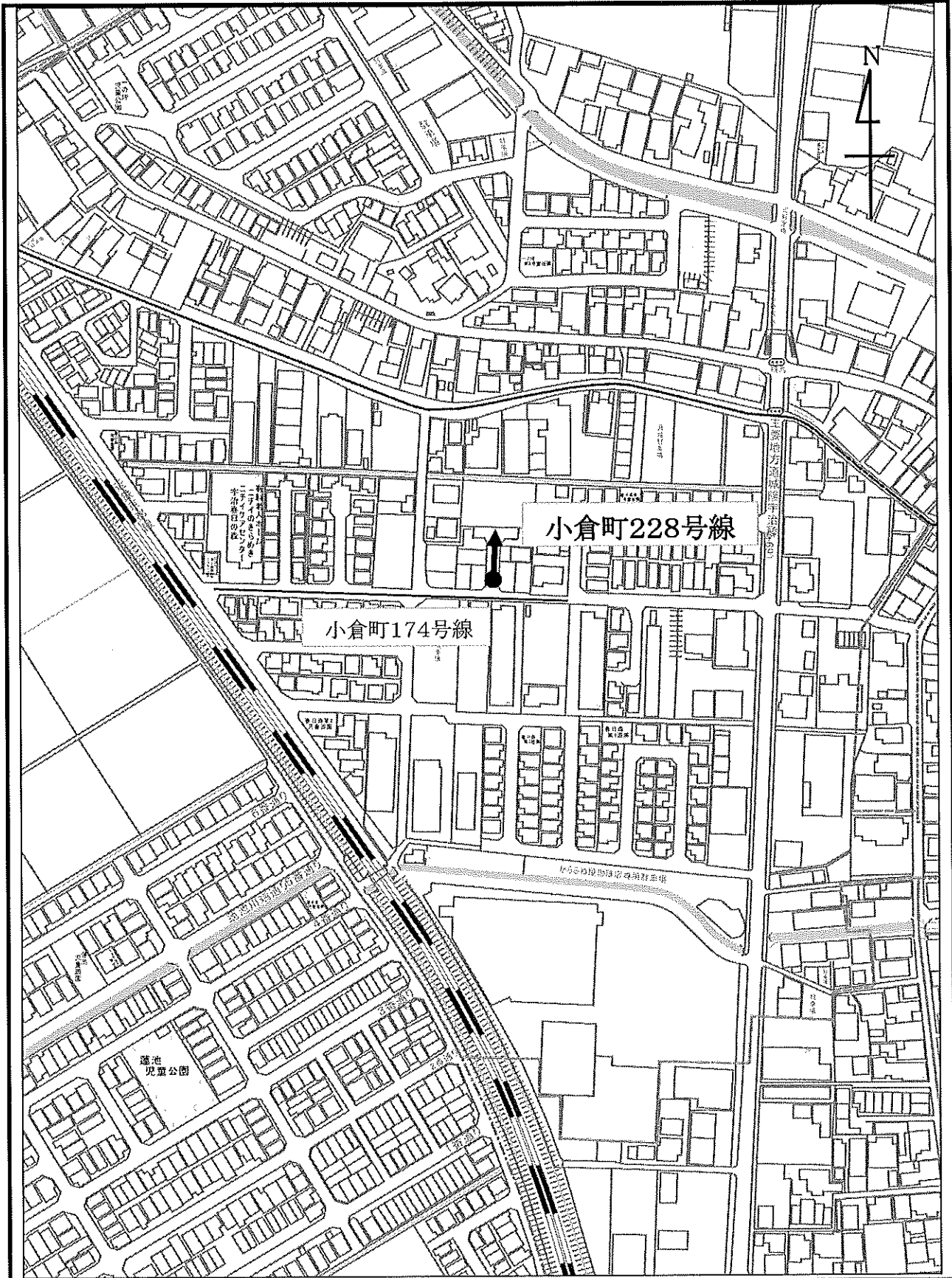
位置図(認定)



市道	宇治402号線	延長	37.4 m	備考 開発行為
起点	宇治善法26番地の16	最小幅員	6.0 m	
終点	宇治善法26番地	最大幅員	12.0 m	

縮尺:1:2500

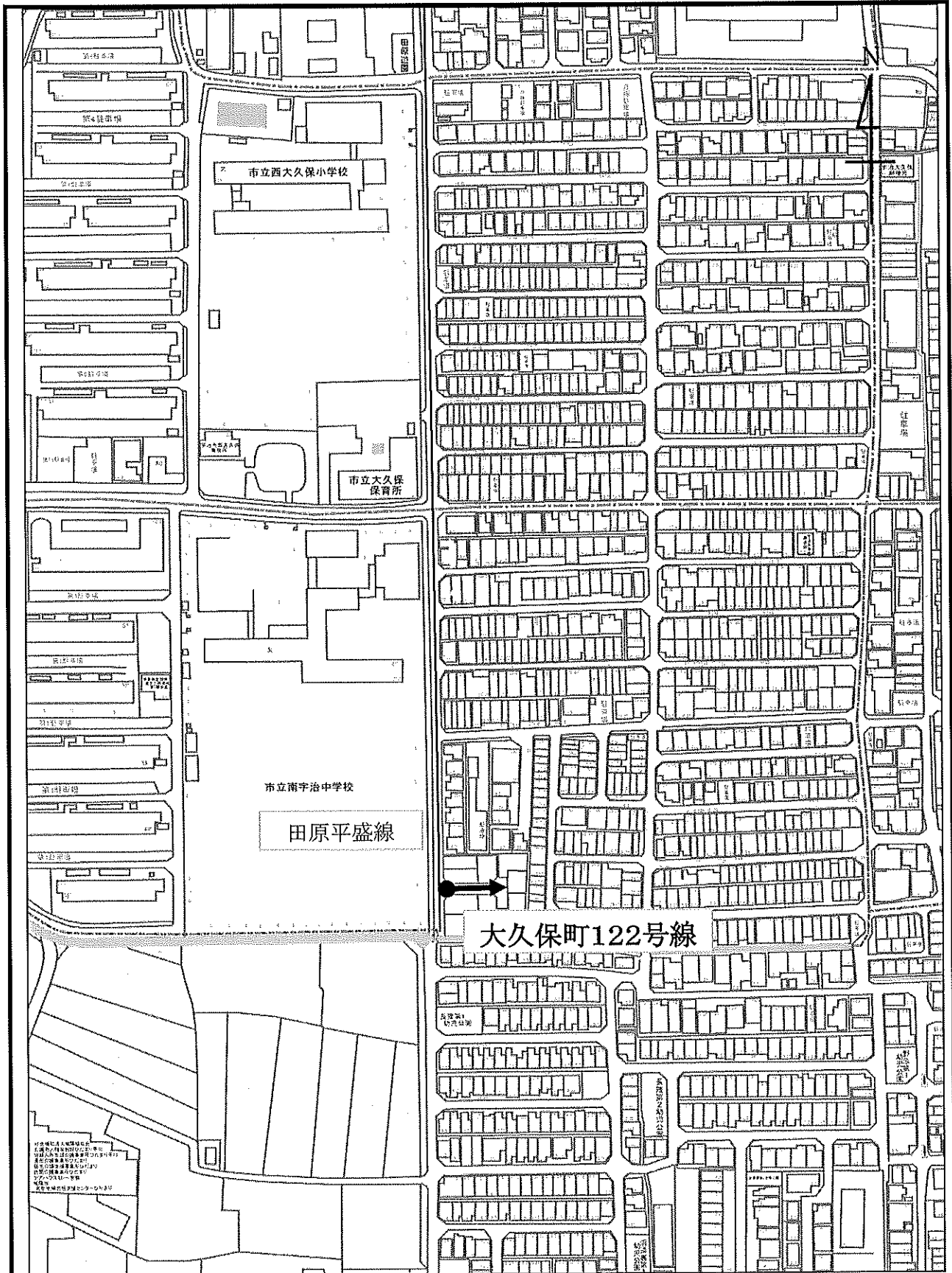
位置図(認定)



市道	小倉町228号線	延長	31.0 m	備考 開発行為
起点	小倉町春日森50番地の10	最小幅員	6.0 m	
終点	小倉町春日森50番地の16(右)	最大幅員	18.0 m	

縮尺:1:2500

# 位置図(認定)



市道	大久保町122号線	延長	29.6 m	備考 開発行為
起点	大久保町平盛30番地の16	最小幅員	6.0 m	
終点	大久保町平盛30番地の18	最大幅員	18.0 m	

縮尺:1:2500