１：２，５００宇治市基本図

ＶＩ－ＯＤ　０５－２

Ｂ－７

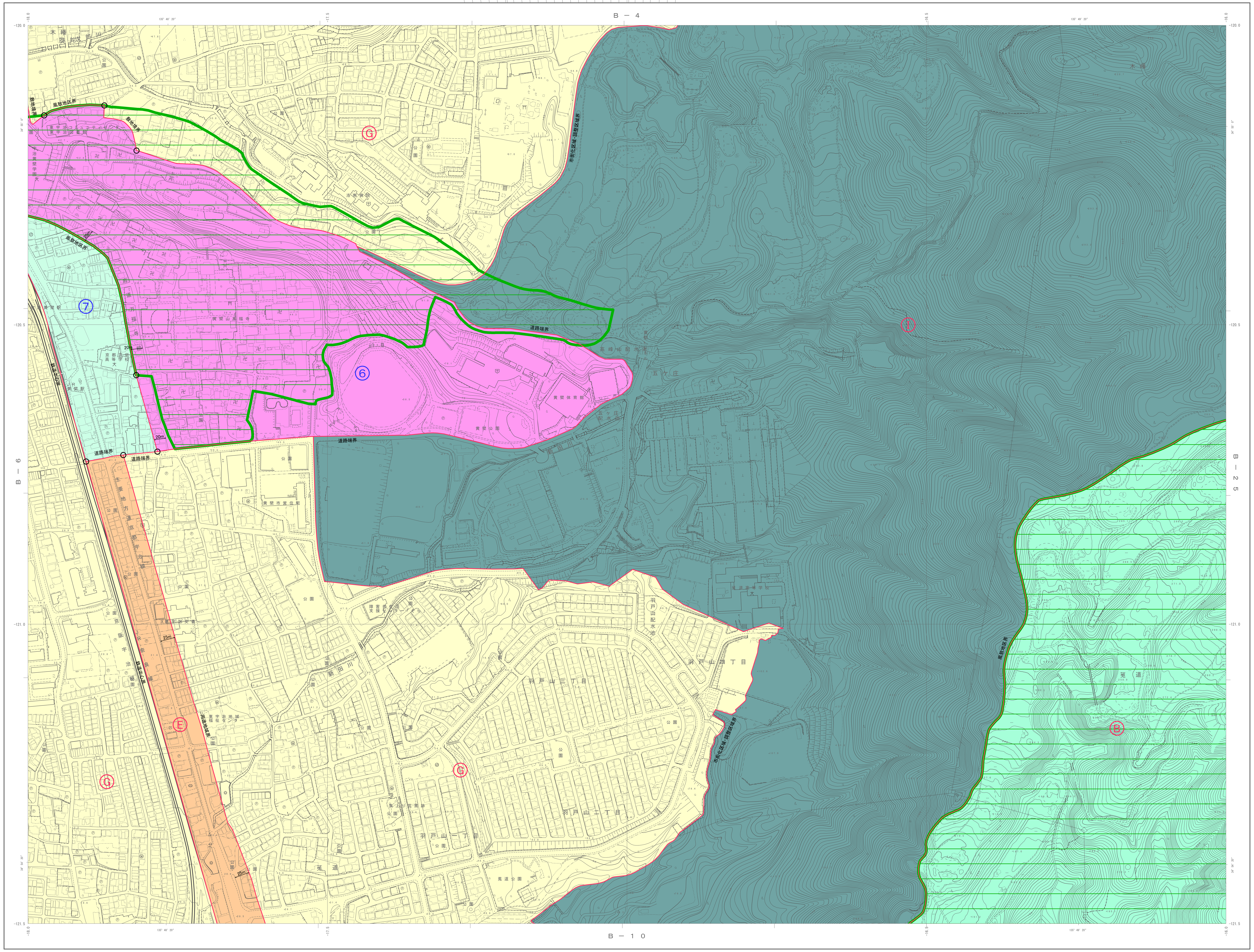

ＶＩ－ＯＤ　０５－２

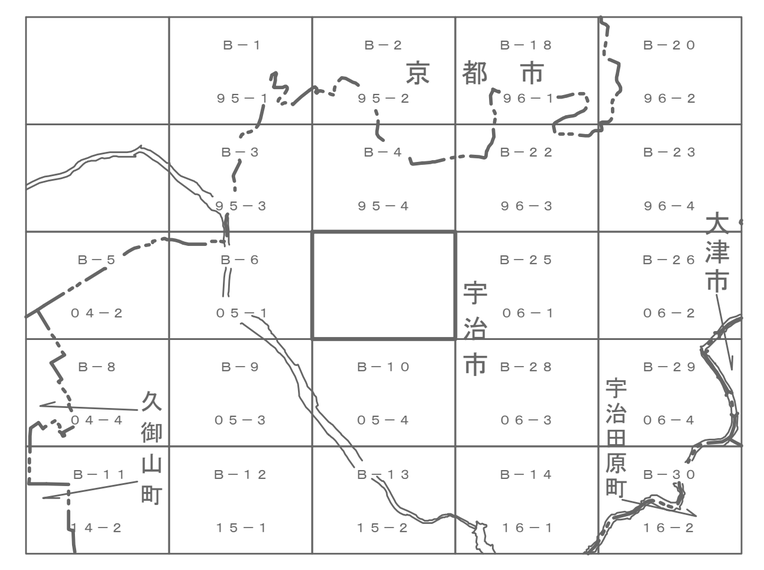

行政区画

京都府
宇治市

記号

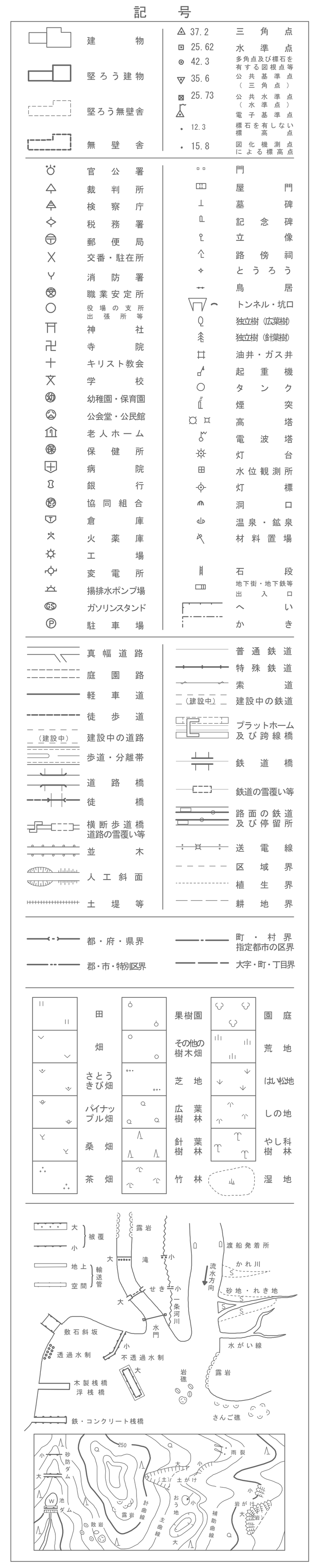

景観計画区域	景観計画区域地区名称	Ａ．世界遺産背景地地区	Ⓐ
		Ｂ．歴史的遺産周辺地区	Ⓑ
		Ｃ．宇治橋下流地区	Ⓒ
		Ｄ．市南北玄関口地区	Ⓓ
		Ｅ．主要幹線道路沿道地区	Ⓔ
		Ｆ．工業地区	Ⓕ
		Ｇ．市街地	Ⓖ
		Ｈ．田園地区	Ⓗ
		Ｉ．山麓地区	Ⓘ
		Ｊ．山間地区	Ⓙ
	景観計画重点区域	重点地区１．中央玄関口地区	①
		重点地区２．世界遺産周辺地区	②
		重点地区３．世界遺産保全及び特別風致地区	③
		重点地区４．白川集落地区	④
		重点地区５．白川集落周辺地区	⑤
		重点地区６．萬福寺周辺地区	⑥
		重点地区７．黄檗駅周辺地区	⑦
	景観形成道路沿道	イ．平等院表参道地区：府道平等院線、市道宇治２３３号線	
		ロ．宇治橋東詰地区：府道京都宇治線、市道京阪宇治駅前線	
		ハ．あさぎり通り、さわらびの道周辺地区：府道宇治公園線、市道宇治志津川線、市道宇治１８号線、市道宇治６号線、市道乙方三番割線	
		ニ．大津南郷宇治線地区：府道大津南郷宇治線、市道山王仙郷谷線、市道宇治３１号線	
		ホ．平等院周辺地区：府道大津南郷宇治線、市道宇治２３３号線	
		ヘ．宇治橋若森線地区：府道宇治淀線、市道JR宇治駅前広場線	
		ト．宇治橋通り地区：市道宇治橋線、市道宇治３９５号線、市道JR宇治駅前線	
		チ．本町通り地区：市道県神社御旅線	
	特別風致地区		
	風致地区		

※景観形成道路に面する場合は、
面している景観形成道路沿道地区が該当します

座標系は平成１４年国土交通省告示第９号の規定による第ＶＩ座標系
投影は横メルカトル図法
図郭に表示してある座標値はキロメートル単位
方眼は０．５キロメートル間隔
図郭に表示してある経緯度目盛は１０秒単位
高さの基準は東京湾の平均海面
等高線の間隔は２メートル
「経緯度数値及び平面直角座標値は、世界測地系に対応」

ＶＩ－ＯＤ　０５－２

平成１７年測量　平成１７年　８月　撮影空中写真
平成１７年１０月　現地調査
平成３１年修正　平成２９年１１月　撮影空中写真
平成３０年　７月　現地調査

１：２，５００
0　50　100　200　300　400　500m

この測量成果は、国土地理院長の承認及び助言を得て、同院所管の測量標及び測量成果を使用して得たものである。
（承認番号）平１７　近公　第　８５号
この測量成果は、国土地理院長の承認を得て同院所管の測量成果を使用して得たものである
（承認番号）平３０　近公　第　６７号

宇治市
株式会社パスコ調製

Ｂ－７