総括図(H31.3)作成後の都市計画の変更情報

(令和 6 年 1 月 19 日現在)

■変更１　令和元年８月３０日に地区計画（里尻地区）の区域が変更されました。

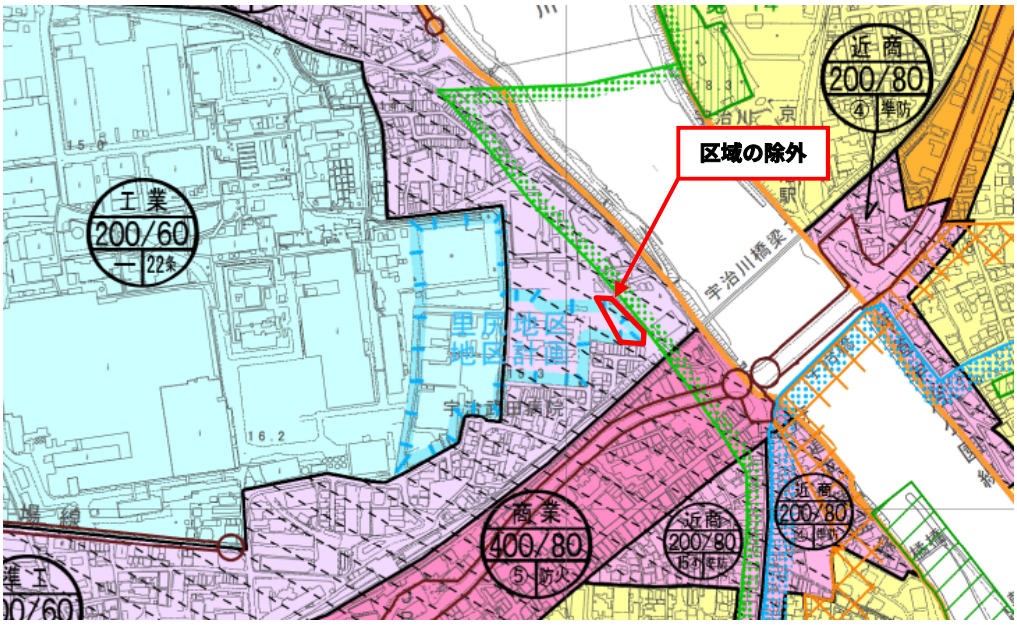

■変更２　令和元年１２月２０日に以下の生産緑地地区の一部もしくは全部が変更・廃止されました。

（１）木幡赤塚の次の地区

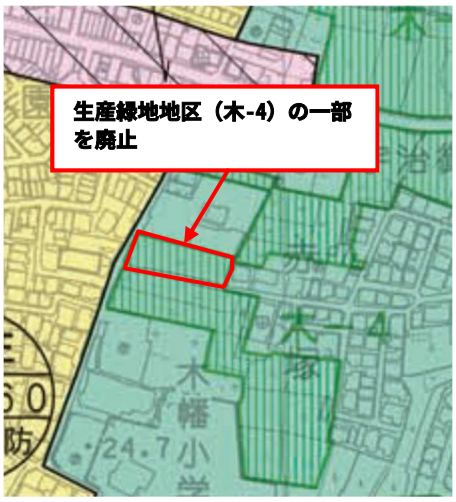

（２）五ヶ庄上村の次の地区

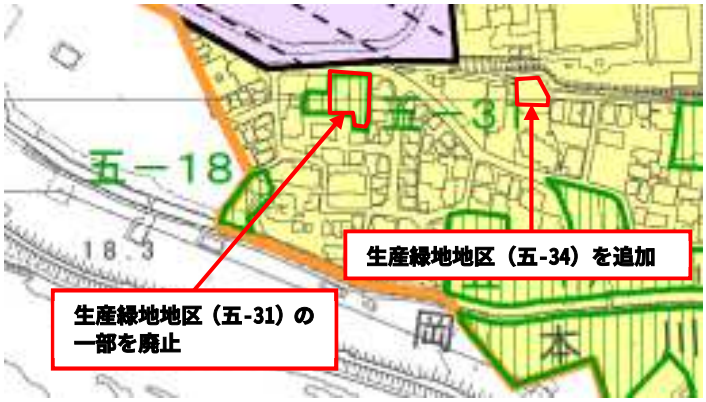

－（裏面に続く）－

（３）五ヶ庄寺界道の次の地区

（４）菟道丸山・槇島町大島の次の地区

（５）宇治樋ノ尻の次の地区

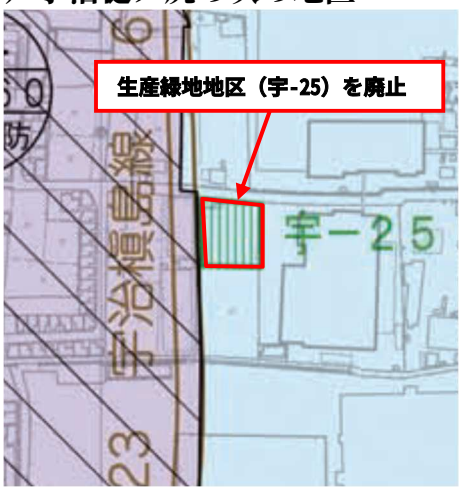

■変更３　令和２年８月２８日に都市計画道路（六地蔵駅前線）の区域が変更されました。

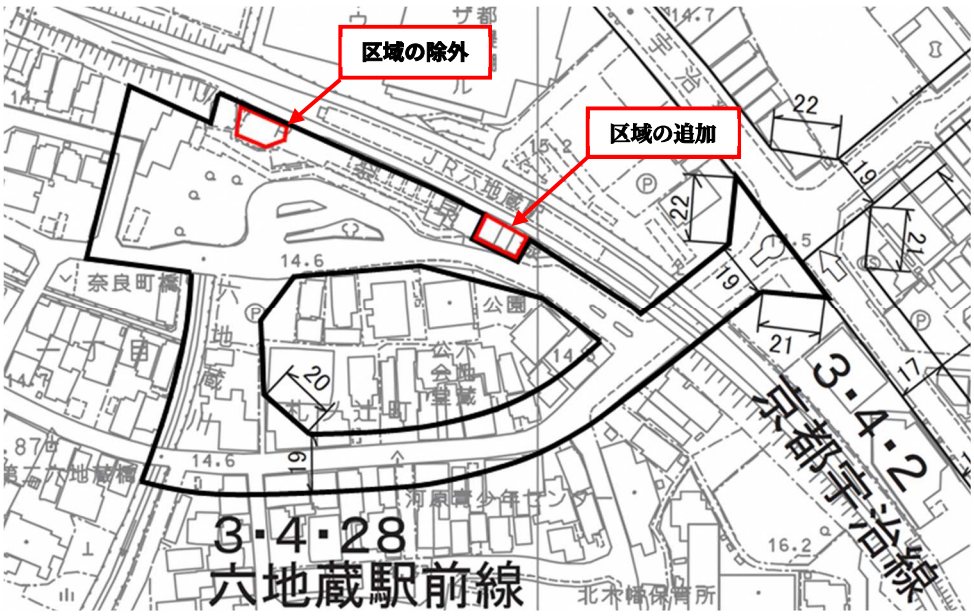

■変更４　令和２年１２月４日に以下の生産緑地地区の一部もしくは全部が変更・廃止されました。

（１）菟道藪里の次の地区

（２）大久保町旦椋の次の地区

（３）大久保町平盛の次の地区

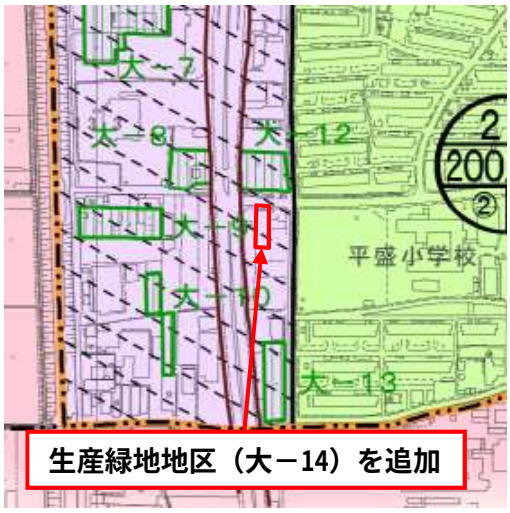

（４）伊勢田町遊田の次の地区

（５）伊勢田町毛語の次の地区

（６）槇島町三十五の次の地区

―（裏面に続く）―

（７）槇島町落合の次の地区

（８）槇島町清水の次の地区

（９）槇島町吹前の次の地区

■変更５　令和３年１０月２２日に都市計画道路（大久保駅前線）が廃止されました。

■変更６　令和３年１２月１０日に以下の生産緑地地区の一部もしくは全部が変更・廃止されました。

（１）木幡赤塚の次の地区

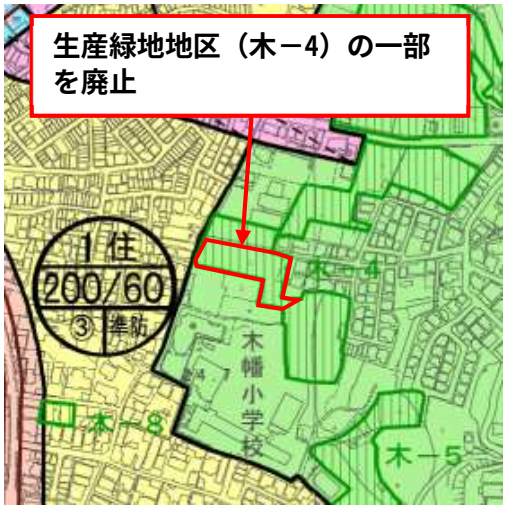

（２）五ケ庄北ノ庄の次の地区

（３）菟道只川の次の地区

（４）宇治池森の次の地区

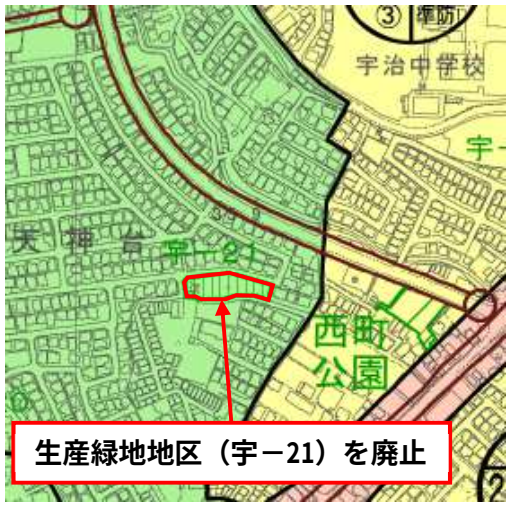

（５）安田町大納言の次の地区

（６）小倉町久保の次の地区

―（裏面に続く）―

（７）小倉町西山の次の地区

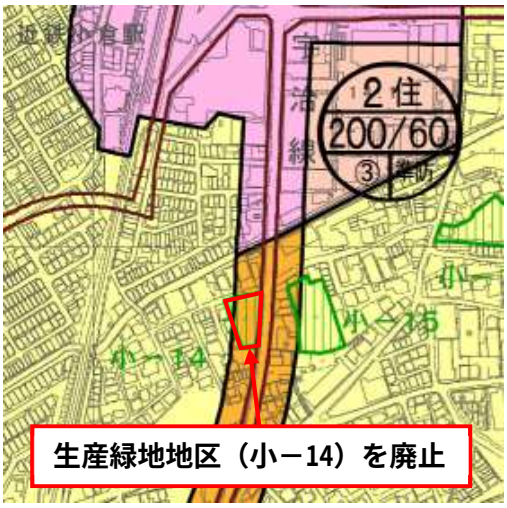

（８）小倉町寺内の次の地区

■変更７　令和３年１２月１０日に東隼上り地区地区計画が新たに決定されました。

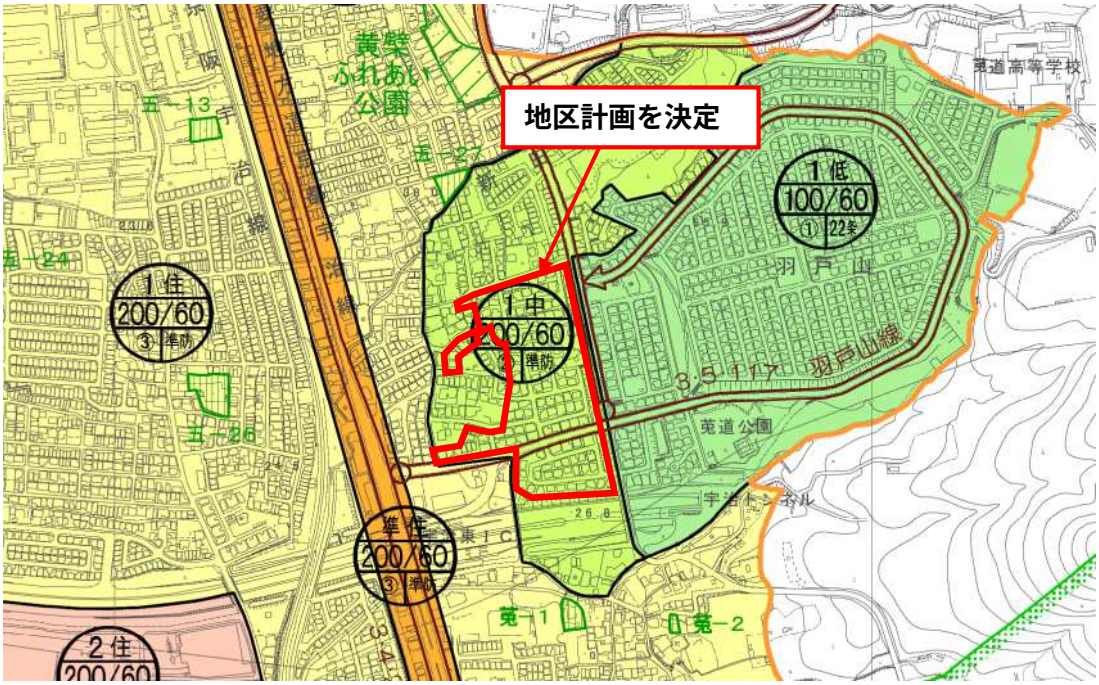

■変更８　令和４年１２月９日に以下の生産緑地地区の一部もしくは全部が変更・廃止されました。

（１）木幡正中の次の地区

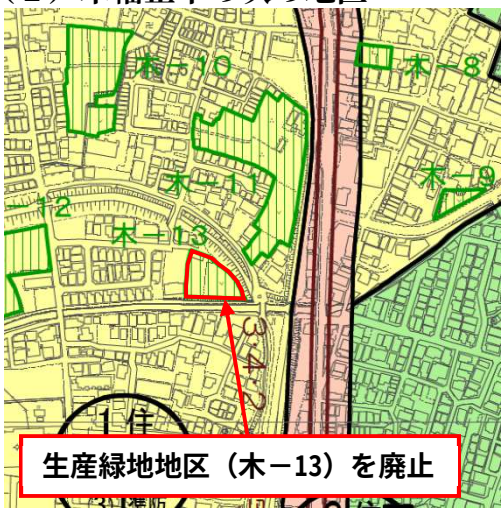

（２）五ケ庄上村の次の地区

（３）五ケ庄戸ノ内の次の地区

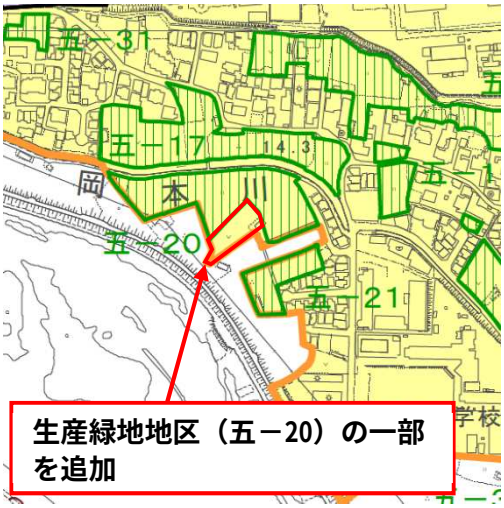

（４）大久保町南ノ口の次の地区

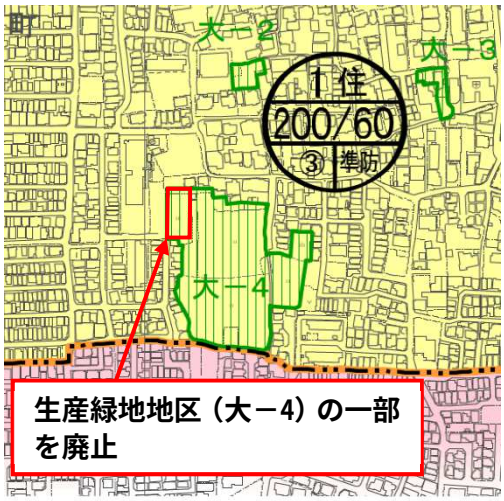

（５）小倉町春日森の次の地区

（６）槇島町大川原の次の地区

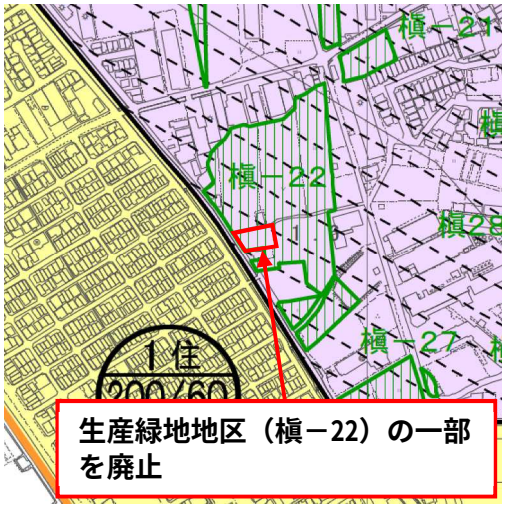

（７）槇島町中川原の次の地区

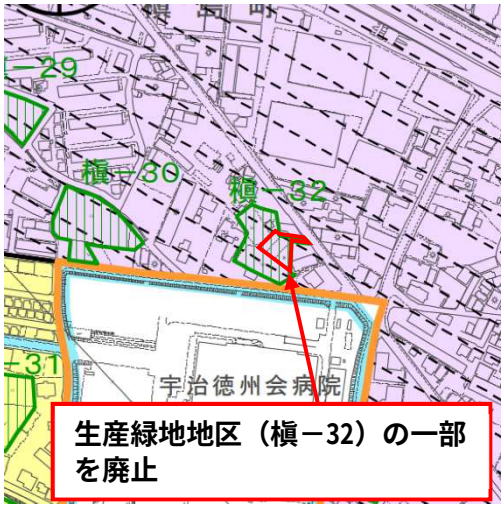

（８）槇島町一丁田の次の地区

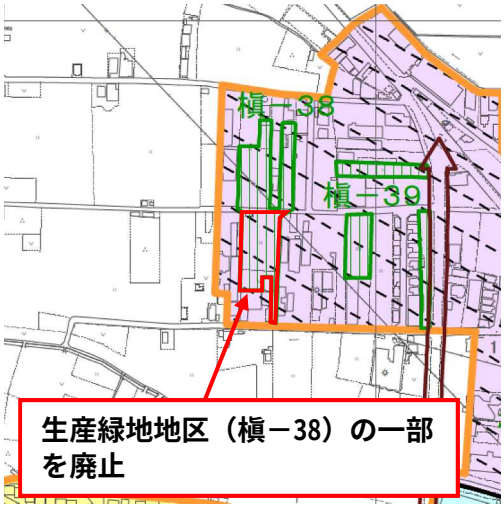

－（裏面に続く）－

■変更９　令和５年１２月２２日に以下の生産緑地地区の一部もしくは全部が廃止されました。

（１）木幡赤塚の次の地区

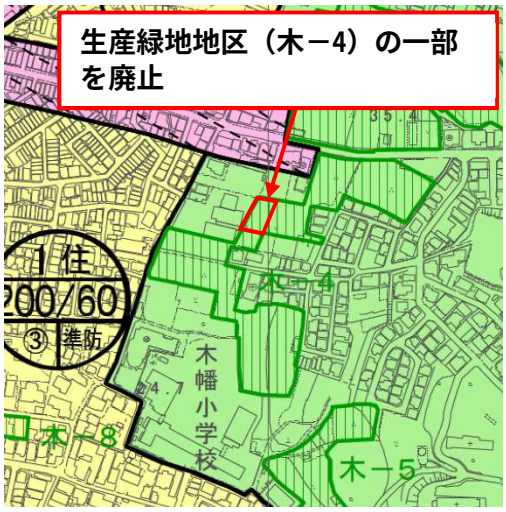

（２）木幡中村・南山畑の次の地区

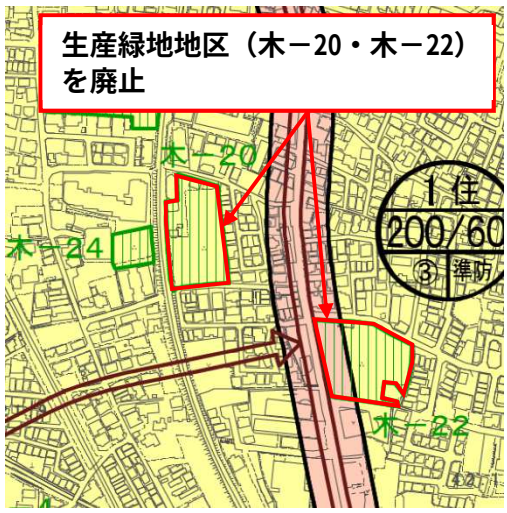

（３）五ケ庄西田・古川の次の地区

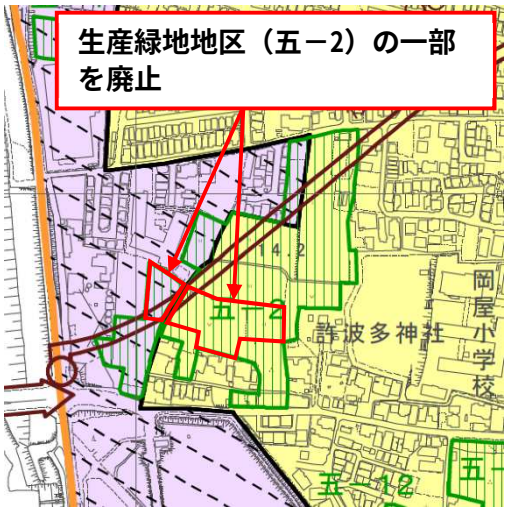

（４）五ケ庄芝ノ東の次の地区

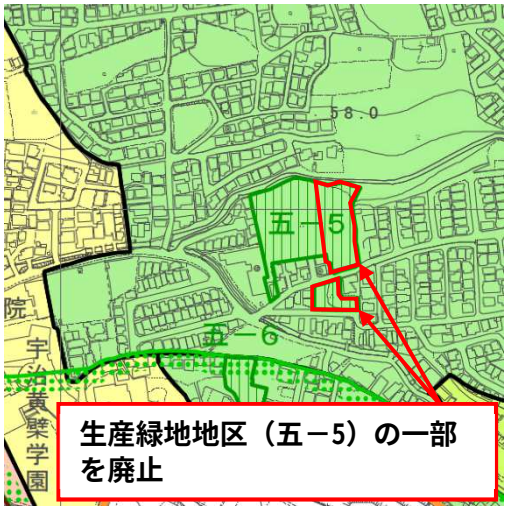

（５）五ケ庄上村の次の地区

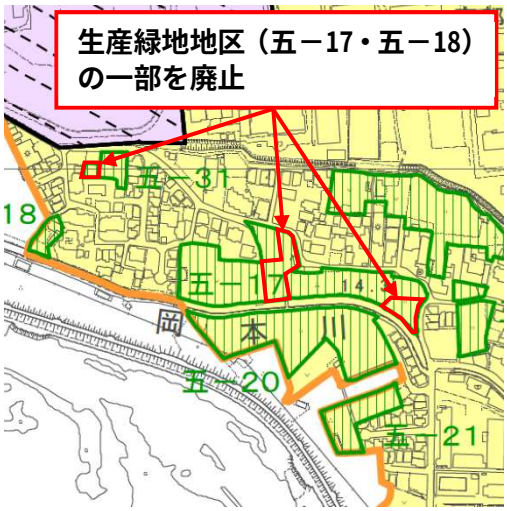

（６）宇治善法の次の地区

（７）神明石塚の次の地区

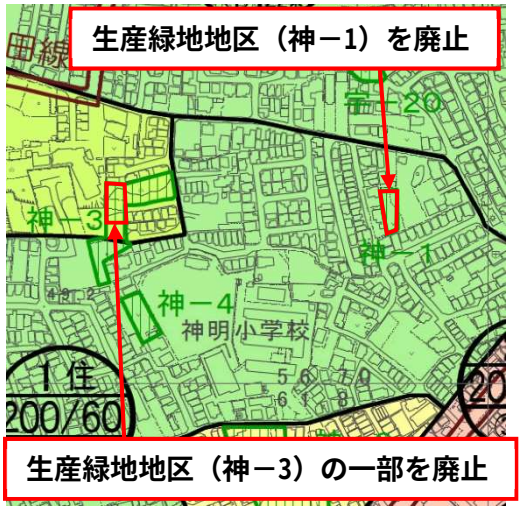

（８）神明宮西の次の地区

（９）広野町東裏の次の地区

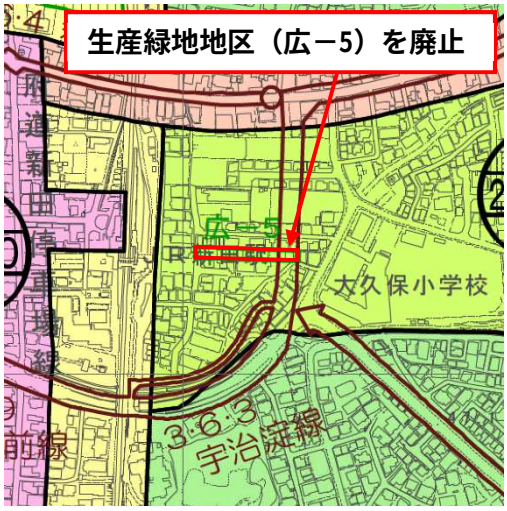

（１０）大久保町南ノ口の次の地区

（１１）大久保町旦椋・平盛の次の地区

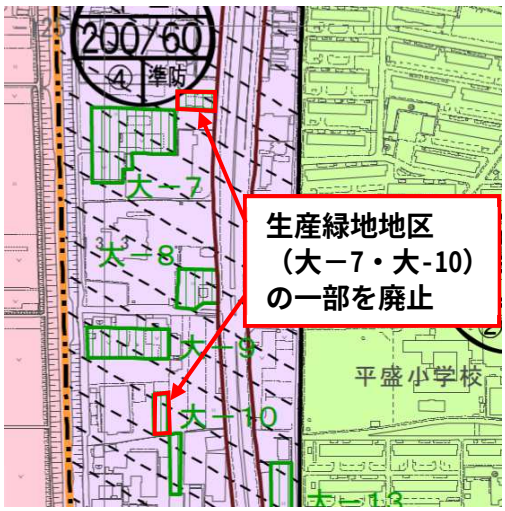

（１２）伊勢田町砂田の次の地区

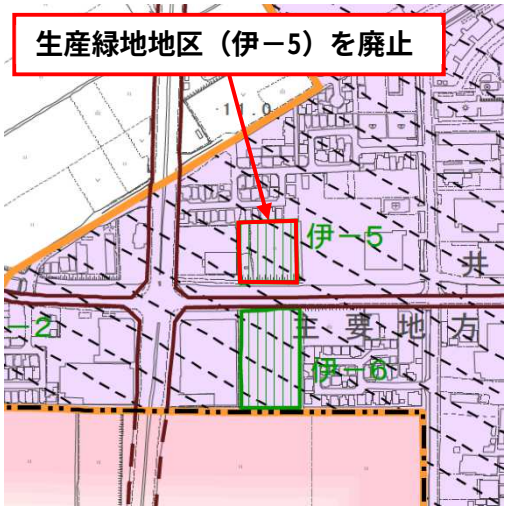

－（裏面に続く）－

（１３）伊勢田町北山・若林の次の地区

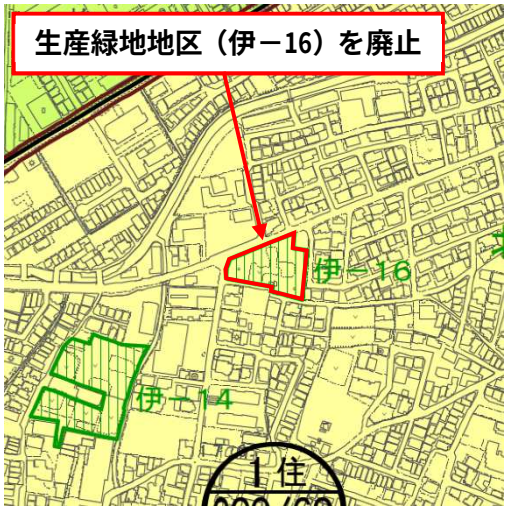

（１４）小倉町蓮池の次の地区

（１５）小倉町西畑・奥畑の次の地区

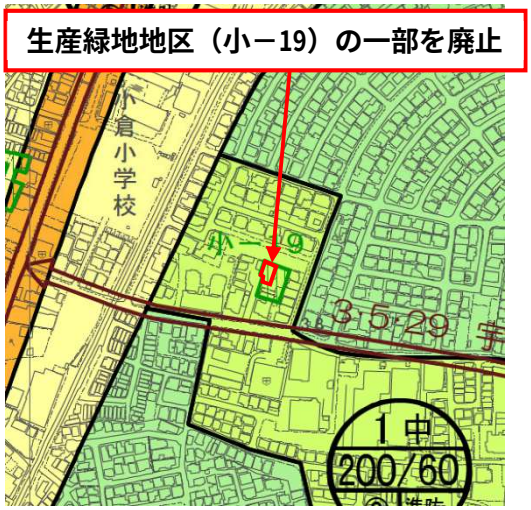

（１６）槇島町本屋敷の次の地区

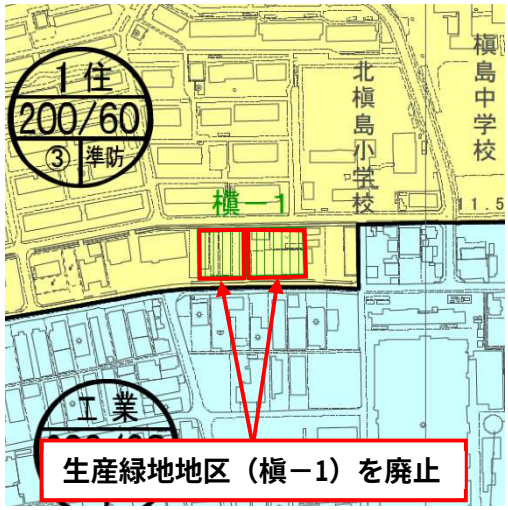

（１７）槇島町三十五の次の地区

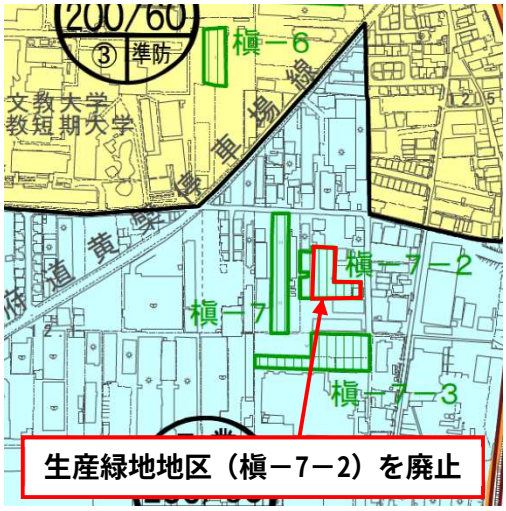

（１８）槇島町大川原の次の地区

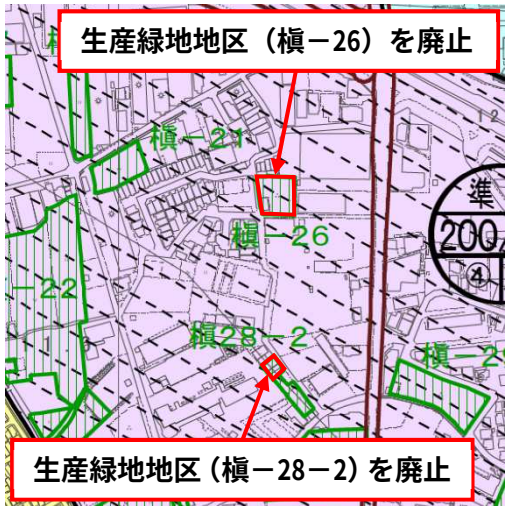

（１９）槇島町一丁田の次の地区

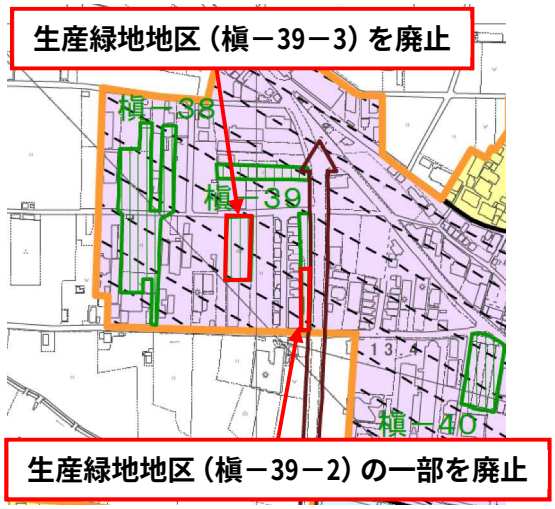

（２０）槇島町月夜・薗場・大幡の次の地区

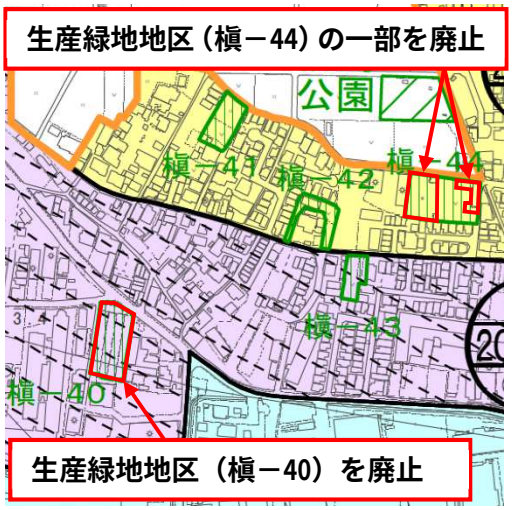

■変更１０　令和６年１月１９日に国道２４号沿道安田町地区地区計画が新たに決定されました。

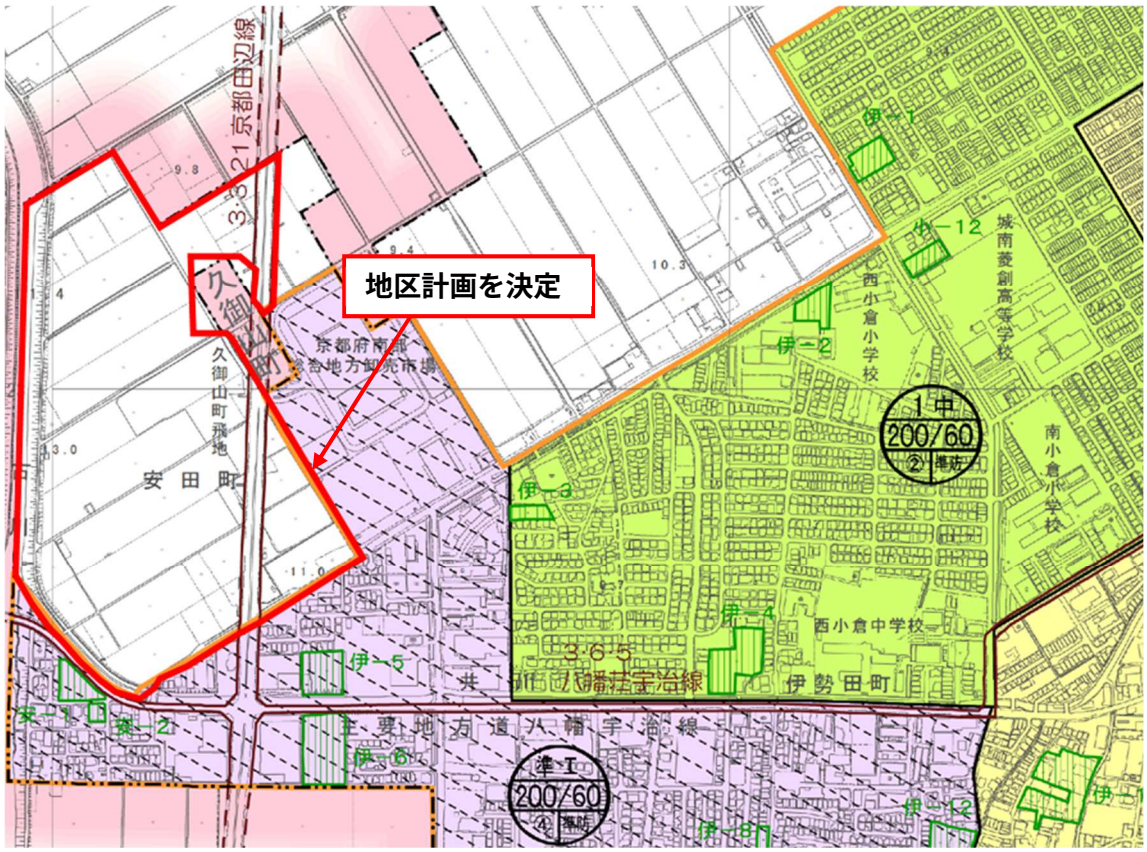

■ お問い合わせ

（都市計画に関すること）宇治市　都市計画課
（生産緑地に関すること）　〃　　公園緑地課
} にそれぞれお問い合わせください。

Tel 0774-22-3141（代表）　/　Fax 0774-21-0409