Ｂ－１５

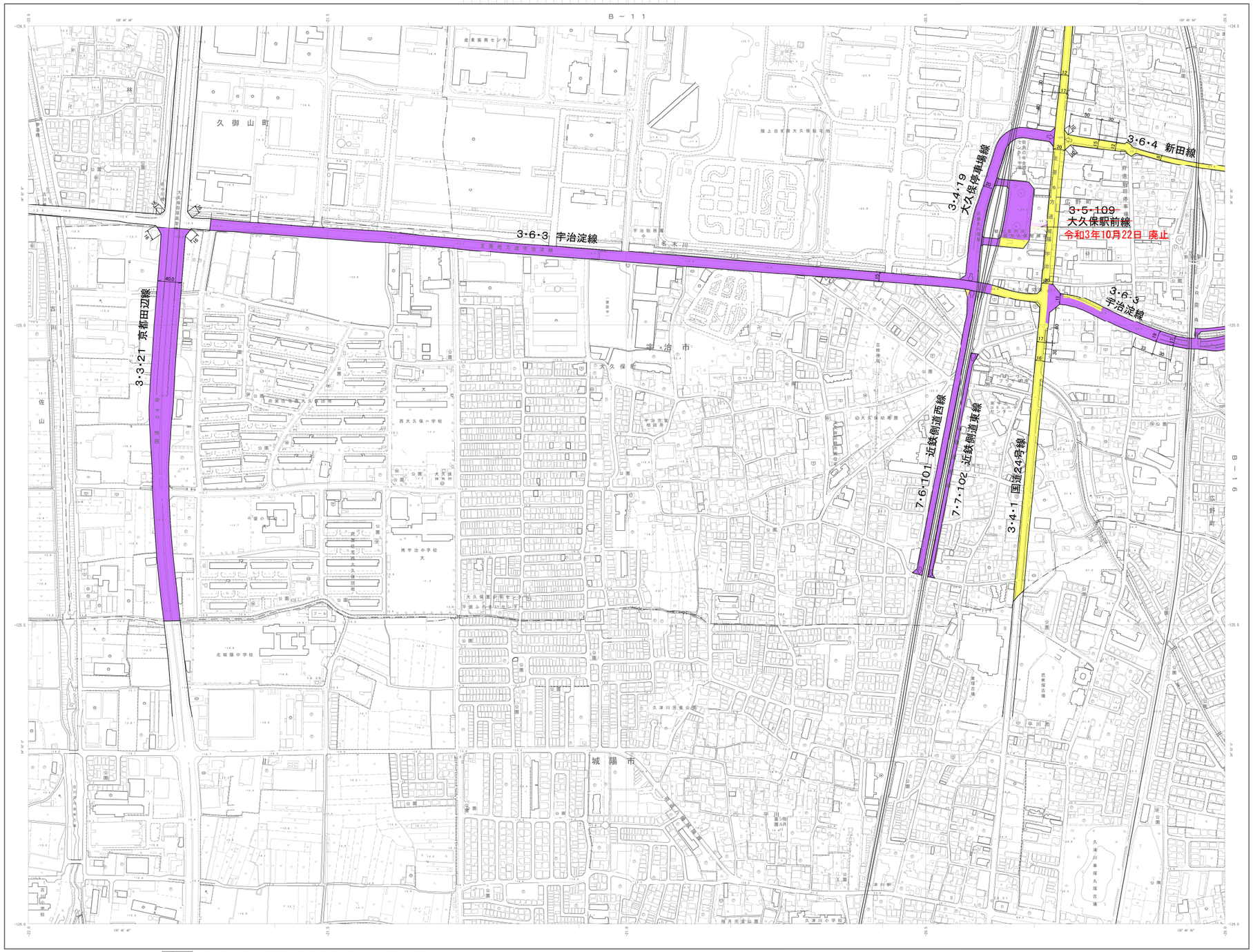

ＶＩ－ＯＤ　１４－４

行政区画

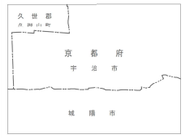



Ｂ－１５

着色凡例	
計画決定	
事業認可	
完成（都道府県計画幅員を満たしている）	

事業認可区間については、事業課にお問い合わせ下さい。

平成１７年測量　平成１７年　８月　撮影空中写真
平成３１年修正　平成１７年１０月　現地調査
　　平成２０年１１月　撮影空中写真
　　平成３０年　７月　現地調査

（１）平成３０年測量　この地図は、久御山町長の承認を得て、同町発行の地形図を使用し、調製したものである。（承認番号３０久事都第２１３号）
（２）平成３１年測量　本地図は、城陽市長の承認を得て、同市発行の地形図を使用し、調製したものである。承認番号　３０城都第２８０号

１：２，５００

この測量成果は、国土地理院長の承認及び助言を得て、
同院発行の測量標及び測量成果を使用して得たものである。
（承認番号）平２９　近公　第　６７号
この測量成果は、国土地理院長の承認を得て同院発行の
測量成果を使用して得たものである。
（承認番号）平３０　近公　第　６７号

宇　治　市
株式会社パスコ調製

ＶＩ－ＯＤ　１４－４

座標系は平成１４年国土交通省告示第９号の規定
による第Ⅵ系座標系
投影は横メルカトル図法
図郭に表示してある座標値はキロメートル単位
方眼は０．５キロメートル間隔
図郭に表示してある経緯度は秒は１０秒単位
高さの基準は東京湾の平均海面
等高線の間隔は２メートル
「都市計画基礎調査及び平面直角座標値は、世界測地系に対応」