

収蔵資料
調査報告書

24

吉田初三郎関係資料
上

2022.3

宇治市歴史資料館

収蔵資料 調査報告書

24

吉田初三郎関係資料
上

目次

- 1 吉田初三郎関係資料について …… 2
- 2 吉田初三郎関係資料目録1 原画・鳥瞰図 …… 8

■ 1 吉田初三郎関係資料について

■ 館蔵吉田初三郎関係資料の概要と特色

大正から昭和初期、1910年代から30年代にかけて、地域や鉄道沿線を空からの視点で描く鳥瞰図が大いに流行した。その自他共に認める第一人者が、吉田初三郎（以下、初三郎）である。当館は、彼の作品および関係資料を251点（令和3・2021年3月末現在）所蔵しており、これらについて令和3、4年度の2か年、上・下2冊にわたり報告する。上は、原画および印刷鳥瞰図（以下、鳥瞰図と記す）を、下は絵はがき等その他の資料を収めた。

館蔵の初三郎関係資料は、原画2点（No.1・2）、鳥瞰図188点（No.3～190）、絵はがきや切符などの作品が16点（No.191～206）、その他彼が主宰した観光社の刊行物（広報誌「観光」など）や肖像写真などが45点（No.207～251）、合計251点である。

初三郎の作品は、当時すでに個人コレクションの対象となり、収集家と観光社が連携して目録も刊行された（No.222「吉田初三郎先生作日本全国名所図絵 蒐集目録」）。全盛期に初三郎が住まいし観光社をおいた愛知県では、初名会（初三郎の「初」+名古屋の「名」）という収集家の団体も組織されるほどの人気ぶりであった。

近年、収集家による日本古地図学会における研究発表や吉田初三郎プロジェクトの調査・研究成果の公開、そして作成時期から一定の時間が経過した（初期の作品からは約100年）ことにより、地域景観の記録として初三郎作品に対する再評価の気運が高まっている。博物館など公的機関において研究資料として収集・保存の対象となり、所蔵資料目録の刊行、あるいはデジタルアーカイブとしてホームページにて公開されるものも増加しつつある。管見の範囲ながら、主なものは下記のとおりである（順不同）。なお、件数、点数の別、項目等は各機関の表記に従った部分があり、必ずしも統一的ではない。

○京都府立京都学・歴彩館

同館は、京都府立総合資料館時代の比較的早い時期から、吉田初三郎作鳥瞰図の所蔵をアピールしてきた（「総合資料館だより」31号〈昭和52・1977年7月〉、99号〈平成6・1994年4月〉）。平成21・2009年には「デジタル展覧会「京の鳥瞰図絵師吉田初三郎」鳥瞰図」と題し、初三郎作品のうち京都関係作品の画像をインターネット上に公開するとともに255点の所蔵リストを掲げた。現在は、「京都府立京都学・歴彩館 デジタルアーカイブ」にて鳥瞰図274点の画像を公開している。また、同館および京都府立大学図書館、京都府立医科大学図書館による「3館合同蔵書検索システム」にて「吉田初三郎」で検索すると、22点の資料からなる[吉田初三郎画スクラップ集]がヒットする。同システムでは画像は閲覧できないが、「観光春秋」等資料の一部は上記デジタル展覧会で公開されている。

○国際日本文化研究センター

同所では、令和2・2020年3月31日より「吉田初三郎式鳥瞰図」データベースにて

資料591点の公開を開始し、同年12月20日より639点、令和3・2021年7月9日より747点と順次拡大している。同データベースの対象は吉田初三郎「式」鳥瞰図であるため、金子常光や中田富仙など同時代に活躍した他の絵師の手になるもの、無署名の簡易な鳥瞰図を掲載した観光パンフレットも含まれており、747点のうち初三郎の作品は鳥瞰図422点、絵はがき16点（61枚）、その他1点、合計439点である。なお、同所収蔵のコレクションにて構成された展覧会図録『想像×創造する帝国 吉田初三郎鳥瞰図へのいざない』（2019年 同所刊）掲載作品の多くが、同データベースに見当たらない。実際に同所が所蔵する初三郎作品は、さらに多くなるものと見られる。

○堺市博物館

同館『堺市博物館報』第17、18号によると、平成8・1996年度に「吉田初三郎関係地図資料」87点、同9・1997年度に「吉田初三郎関係地図資料（印刷物等）一括」が購入資料として掲げられている。これら資料により平成11・1999年に特別展「パノラマ地図を旅する－「大正の広重」吉田初三郎の世界－」が開催された。同展を紹介する新聞記事には、「三年前に約二千点の初三郎作品や資料を購入」（『朝日新聞』平成11年5月25日号コラム「単眼複眼」）とある。

○兵庫県立博物館

初三郎関係資料91件（印刷折本82、玩具1、双六1、ポスター原画1、絵はがき6）を所蔵し、一覧を『兵庫県立歴史博物館紀要 塵界』25号所収、鈴木敬二「兵庫県立博物館所蔵の吉田初三郎関連資料について」に掲載する。

○愛媛県立博物館

『吉田初三郎関係資料目録』（愛媛県立歴史文化館資料目録第23集）にて550点の目録を掲げるが、金子常光等他の絵師の作品も含まれる。これらのうち、初三郎関係資料は、鳥瞰図448点、絵はがき59点、その他29点、合計536点である。

○青森県立博物館

初三郎関係資料214点（鳥瞰図191、絵はがき17、書籍1、鳥瞰図原画2、その他3）を所蔵し、『青森県立郷土館研究紀要』第36号所収、佐藤良宣「吉田初三郎・金子常光の鳥瞰図等について－平成23年度購入資料の紹介－」、同第38号所収、同「資料紹介：平成25年度購入資料について～吉田初三郎関係資料～」において、前者は一覧表、後者は画像にて紹介する。

○名古屋市博物館

初名会設立以来の会員、小川文太郎が収集した鳥瞰図コレクション3, 124件5, 148点を受託資料として収蔵する（『名古屋市博物館年報 平成27年度』）。おそらく初三郎関係としては最大のコレクションであろう。

これら、数百点から千点を超える他館のコレクションと比較した場合、当館の資料群は少ない方だと言わざるを得ない。ただ、目録を通覧すれば、下記の特色が見いだされる。

1) 鳥瞰図188点は、点数としてはさほど多いとは言えないが、大正2年から昭和

戦後期まで幅広い年代にわたること。そして描かれた地域は、京都府内が半数を占めるものの、東北を除きほぼ日本全国におよぶこと。

- 2) 現在の宇治市域に関わる原画2点 (No.1・2) を有すること。
- 3) 初三郎鳥瞰図の最初期の作品である「京阪電車御案内」(No.3、6)、「吉田初三郎先生作日本全国名所図絵 蒐集目録」(No.222・223) およびその口絵原稿 (No.224)、「HIROSHIMA」(No.225) といった希少性の高い資料を含むこと。たとえば「京阪電車御案内」は、目録および刊行物で見ると、上記機関のうちこれらを収蔵するのは名古屋市博物館 (No.3、6)、国際日本文化研究センター (No.6)、堺市博物館 (No.3、6) のみ。No.3は、当館および名古屋市は多色刷りであるが、堺市は赤青の二色刷りである。また、「蒐集目録」の口絵原稿は、まさに1点限りものである。
- 4) 「観光」「旅と名所」「観光春秋」(No.234~244) やチラシ類 (No.245ほか) など観光社の発行物がある程度まとまっていること。

■資料収集の経緯

平成5・1993年のはじめ、古書店のカatalogに「京都奈良鳥瞰図」と題したパンフレット類15点一括が掲載されていた。個別資料名の記載は無く、写真も適当にひと山にした状態で撮影されている。その山の上の方に「奈良電」の文字が見え、市域西部を南北に縦断する近鉄京都線の前身だと気付き、購入を申し込む (受入No.171)。納品されたものを手に取ると、そのタイトルは「奈良電気沿線名所図絵」。京都・奈良そして橿原までの路線が一直線にのび、沿線の景観がわかりやすく描かれていた。同様の特徴を持つ吉田初三郎の作品が他に7点、さらにこれら鳥瞰図の版元観光社の広報紙「観光」も1点含まれていた。これら9点が、館蔵初三郎関係資料の第1号となる。

平成8・1996年、京都関係絵図資料のコレクターで研究家の大塚隆氏より、絵図資料49点の寄贈を受ける (受入No.300)。そのうち21点が、「宇治名勝御案内 附宇治川ライン」など宇治および京都を中心とした初三郎の作品で、先にも触れた原画2点も含まれていた。これ以降、平成12・2000年度特別展「よみがえる鉄道黄金時代—宇治を走った汽車・電車」、同19・2007年度特別展「パノラマ地図と鉄道旅行」、同26・2014年度特別展「日本パノラマ大図鑑」の実施にあたり、同氏より初三郎関係資料ははじめ京都および鉄道関係資料の提供を受けた。後にこれらについても寄贈を受けることとなり、うち162点が初三郎関係資料である。この間、平成11・1999年に、すりもの堂書店 (東京) より初三郎作品52点を含む鳥瞰図を購入した (受入No.401)。前年の秋、京阪百貨店守口店にて「大正の広重 鳥瞰図絵師・吉田初三郎展」が、大塚隆氏・すりもの堂店主佐藤達一朗氏所蔵の鳥瞰図240点と原画5点により開催された (大塚隆「初三郎絵図のルーツは電鉄鳥瞰図」)。原画のうち1点は、当館が大塚氏より受贈した「巨椋池干拓完成之図」である。本展終了後、佐藤氏所蔵資料が一時大塚氏の手元にあり、同氏の斡旋により鉄道沿線を中心とする作品を一括して収集することができた。

現在当館が所蔵する初三郎関係資料のうち、大塚隆氏より受贈、あるいはその協力により収集したものは、鳥瞰図（原画含む）が169点、絵はがき等その他の資料を含めると235点におよび、約9割を占める。これらに加え、上記特別展の実施にあたり比較的手薄な時代や分野のものを購入したり、他の方から受贈した資料群に偶然含まれていた初三郎作品により形成されたのが、当館のコレクションである。

参考文献：○展覧会図録

- 『パノラマ地図を旅するー「大正広重」吉田初三郎の世界ー』堺市博物館 1999
- 『パノラマ地図と鉄道旅行』宇治市歴史資料館 2007
- 『NIPPONパノラマ大紀行』名古屋市博物館 2014
- 『日本パノラマ大図鑑』宇治市歴史資料館 2014
- 『想像×創造する帝国 吉田初三郎鳥瞰図へのいざない』国際日本文化研究センター 2019
- 『宇治の電車・京都の電車ー観光の時代ー』宇治市歴史資料館 2019

○図書

- 『大正・昭和の鳥瞰図絵師 吉田初三郎のパノラマ地図』別冊太陽 平凡社 2002
- 『鳥瞰図絵師 吉田初三郎』長瀬昭之助 日本古地図学会 2006
- 『美しき九州 「大正広重」吉田初三郎の世界』益田啓一郎 海鳥社 2009
- 『吉田初三郎の鳥瞰図を読む 描かれた近代日本の風景』堀田典裕 河出書房新社 2009
- 『図説 鉄道パノラマ地図』石黒三郎+アイランズ 河出書房新社 2010
- 『吉田初三郎関係資料目録（愛媛県歴史文化博物館資料目録23集）』愛媛県歴史文化博物館 愛媛県歴史文化博物館友の会 2014
- 『鳥瞰図！』本渡章 140B 2018

○論文等

- 「鉄道地図の思想とその展開」青木栄一 『地図』33巻3号 日本地図学会 1995
- 「初三郎絵図のルーツは電鉄鳥瞰図」大塚隆 『古地図研究』307 2000
- 「「大正広重」吉田初三郎の世界」藤本一美 『鳥瞰図絵師の眼』INAX出版 2001
- 「鉄道省編『鉄道旅行案内』諸版の比較研究」平田剛志 『Core Ethics』Vol.8 2012
- 「吉田初三郎・金子常光の鳥瞰図等についてー平成23年度購入資料の紹介ー」佐藤良宣 『青森県立郷土館研究紀要』36 2012
- 「資料紹介：平成25年度購入資料について～吉田初三郎関係資料～」佐藤良宣 『青森県立郷土館研究紀要』38 2014
- 「兵庫県立博物館所蔵の吉田初三郎関連資料について」鈴木敬二 『兵庫県立歴史博物館紀要 塵界』25 2014
- 「美術の闘いー昭和前期の美術」河田明久 『日本美術全集18 戦前・戦中 戦争と美術』小学館 2015
- 「吉田初三郎の演芸雑誌『演芸文庫』ー尾崎紅葉、小川未明らの逸文にふれつつー」吉田遼人 『日本近代文学』97 2017
- 「吉田初三郎の初期画業ー演芸雑誌『演芸文庫』からー」吉田遼人 『人文研究』198 2019

*本書の執筆、目録作成は、小嶋正亮が担当した。

■吉田初三郎鳥瞰図 地域別一覧

本書掲載資料を地域別に掲げた。資料名の後の数字は、8頁以降の目録のNo.である。複数の府県にまたがる場合は、路線の起点、あるいは図の主な対象となる地域に配した。92点を数える京都市内分は、ほぼ北から南へおおまかな地域ごとにまとめた。

広域

日本交通鳥瞰図 [15, 16]
日本八景名所図絵 [141, 142]
歴代御陵巡拝図絵 [75, 77]
東海鳥瞰大図絵 名古屋から日帰りの旅 [79]
中部日本観光鳥瞰図 [175]
近畿を中心とする名勝交通鳥瞰図 [42-45]
日本鳥瞰近畿東海大図絵 [60-62]
近畿鳥瞰図 [159]
瀬戸内海航路図絵 [34]
日本鳥瞰中国四国大図絵 [63-65]
西日本鳥瞰大図絵 [146]
日本鳥瞰九州大図絵 [66-68]

北海道

北海道鳥瞰図 [173]

関東

関東震災全地域鳥瞰図絵 [30, 31]
大日本全図／東京大図絵 [127]
東武鉄道線路案内 [36]
京王電車沿線名所図絵 [78]
江之島と鎌倉名勝 [7]
小田原急行鉄道沿線名所案内 [71]
箱根名所図絵 [17]

中部

南伊豆遊覧交通鳥瞰図 [35]
富士身延鉄道沿線名所図絵 [81]
平穏温泉及び付近名勝案内 [131]
山田温泉及び付近名勝案内 [132]
長野電鉄沿線温泉名所案内 [133]
金沢市 [156]
加賀江沼観光御案内 [171]
天下の絶勝東尋坊三国芦原電鉄図絵 [125]
わかさ小浜 [163]
日本ライン御案内／名古屋鉄道沿線名所御案内 [74]

名鉄電車名所御案内 [103]
一宮市を中心とする名電沿線名所図絵 [104]
岡崎を中心とする三鉄愛電両社沿線名所図絵 [108]
名古屋市 [174]
養老電鉄沿線名所図絵 [80]
伊勢電鉄御案内 [73]
伊勢参宮御名所図絵 [130]
合同電車沿線御案内 [153]
三聖地巡拝御図絵 [172]

近畿

【滋賀】

近江鉄道 湖東御案内 [5]
琵琶湖遊覧御案内 (表紙子ども) [49-52]
琵琶湖遊覧御案内 (表紙舞妓) [53-56]
大津 [169, 170]

【京都】

〈京都府北部〉

舞鶴図絵 [24]
宮津橋立名所図絵 [25]
北丹鉄道沿線名所案内 [26]
綾部市 [182]

〈京都市広域〉

京都パノラマ地図 [23]
京都 [87-89]
KYOTO [90]
京都名所大鳥瞰図 [105, 106, 107]
御大礼記念京都名所御案内 (大丸)[109-111]
御大礼奉祝京都壮麗大図絵 [117]
京都観光案内 [155]
京都名勝図会 [160]
京都案内 [164]
弘法大師法要案内 [168]
京都へ [177]
京都観光案内 [178-180]

小学校社会科学習京都地図帳 低・中学
年用 [185-187]

社会科学京都の地図帳 平成3年度版 [188-190]

洛東洛西洛南洛北 京名所交通図絵 [91-94]

京都名所洛東遊覧交通図絵 (扇) [121]

京都名所洛東遊覧交通図絵 (扇面) [122]

京都名所洛西遊覧交通図絵 (扇面) [123]

〈京都市北部〉

洛北名所図絵 [27]

鷹ヶ峯光悦寺 [28]

鞍馬寺 [29]

比叡山延暦寺名所図絵 [12]

比叡山 GUIDE TO MT. HIEI [46]

叡山頂上一目八方鳥瞰図 [47, 48]

鞍馬電鉄沿線名所図絵 [97, 98]

叡山電鉄御案内 [118-120]

明治節記念標設計略図 附趣意並規定 [126]

叡山電鉄御案内 [128, 129]

〈京都市東部〉

京名所御案内 (いもぼう) [95, 96]

京津電車御案内 [8]

京阪電車 京津沿線案内 [124]

The Miyako Hotel kyoto [83-86]

都ホテル/The Miyako Hotel kyoto [112-115]

〈京都市西部〉

愛宕山名所図絵 [18]

御室仁和寺 [19]

京都洛西名所図絵 [20]

広隆寺を中心とせる洛西名所図絵 [21]

大覚寺 [22]

嵐山名所図絵 附保津川くだり [137, 138]

臨濟宗大本山妙心寺図絵 [166, 167]

〈京都市南部〉

醍醐山名所図絵 [9, 10, 58, 59]

伏見稻荷全境内名所図絵 [32, 33, 37, 38]

奈良電気沿線名所図絵 [99-102]

梅小路駅を中心とせる京名所御案内 [139]

新京都名所案内図 附改正汽車時間表 [140]

〈宇治〉

観光の宇治市 (原画) [1]

巨椋池干拓完成之図 (原画) [2]

京阪電車宇治名所 [4]

宇治名勝御案内 附宇治川ライン [134-136]

【大阪】

京阪電車御案内 [3]

京阪電車御案内 [6]

電気大博覧会会場全景図絵／大大阪市街
電鉄線路図／三電力送電線路図／郊外
電鉄線路図 [41]

参宮急行名所図絵 [148]

大阪府 [157, 158]

【奈良】

聖徳太子御建立法隆寺名所図絵 [11]

信貴山名所図絵 [147]

大峯山大台ヶ原吉野群山大図絵 [151, 152]

大和宇陀郡神武天皇聖蹟御図絵 [176]

【兵庫】

神戸 [143]

神戸市交通名所図絵 [144, 145]

新甲陽園案内図 [181]

広畑 [183]

【和歌山】

高野電車沿線名所図絵 [13]

参詣要覧高野山名所図絵 [14]

熊野名所遊覧案内 [40]

新和歌浦名所交通鳥瞰図 [69]

白浜湯崎温泉 [162]

中国・四国

松山道後名所図絵 [72]

宮島広島名所図絵 [116]

琴平急行沿線名勝鳥瞰図 [161]

阿波鉄道 [149]

土佐電気沿線御案内 [154]

九州

九軌電車 [150]

博多名所遊覧御案内 [70]

Unzen, UNZEN, Unzen [39, 57, 82]

日本八景 雲仙岳/GUIDE TO UNZEN [76]

口之津鉄道沿線案内 [165]

観光の島原半島 [184]

2 吉田初三郎関係資料目録 1 原画・鳥瞰図

凡例

- 1) 本目録は、当館が所蔵する吉田初三郎関係資料のうち、原画・鳥瞰図の目録である。ただし、No.4「京阪電車宇治名所」、No.124「京阪電車 京津沿線案内」は、吉田初三郎作品の模作と見られるが、関連資料として掲げた。同様の作品にNo.6「京阪電車御案内」もあるが、こちらは観光社が補訂・刊行した「吉田初三郎先生作日本全国名所図絵 蒐集目録」(No.223)に収載されており、本目録では吉田初三郎の作品としてあつかう。
- 2) 配列は、原画と鳥瞰図に分けた上で、年代順とした。
- 3) 検索の便をはかるため、6ページに「地域別一覧」を掲げた。
- 4) 目録の体裁は下記のとおり。

No.	受入	資料名	作成者	年代	寸法	備考
-----	----	-----	-----	----	----	----

- No.) 本目録上の資料番号。
 受入) 館蔵資料としての受入番号。
 資料名) 表紙等に付された表題を記した。吉田初三郎の鳥瞰図の多くは、横長の鳥瞰図を折り畳み、さらに別刷り二つ折りの表紙に貼付する、という形状を有している。そして、一般には表紙に記された題名が鳥瞰図のタイトルとして通用している。ただ、鳥瞰図と表紙、それぞれに表題が付され、しかも両者が異なることも、よく見られる。そのため、本欄は破線により上下二段に分かち、上段に表紙の表題を、下段に鳥瞰図の表題を記した。なお、鳥瞰図内の署名近くにさらに別の表題等が記される場合があり、これは()内に示した。表題が無い場合は、「一」とした。
 作成者) 奥付に記された作成者を記した。明確な奥付が無い場合は、適宜表紙等の記載を採用した。
 年代) 奥付に記された年代を記した。明確な奥付が無い場合は、吉田初三郎筆「絵に添えて一筆」等に記された年代を採用し、()内に示した。年代の記載が無い場合は、「吉田初三郎先生作日本全国名所図絵 蒐集目録」(昭和4年刊)や参考文献により推定し、()内に示した。数字はアラビア数字に改めた。
 寸法) 原画は縦×横、印刷図は上段に表紙や包紙、折り畳み時の寸法、下段に展開時の寸法を、縦×横の順に記した。単位はいずれもミリメートルである。
 備考) その他の特記事項を記した。数字はアラビア数字に改めた。右ページに画像を掲載した資料は、「→画像」と示した。同版のため掲載を省略した資料は、「No.」+「同版」とした。

■原画

No.	受入	資料名	作成者	年代	寸法	備考
1	300 - 1	観光の宇治市	宇治市観光課	(昭和26年頃)	279 × 294	絹本彩色 →画像
2	300 - 2	巨椋池干拓完成之図		(昭和16年)	410 × 1440	絹本彩色 →画像

■鳥瞰図


大正2・1913						
No.	受入	資料名	作成者	年代	寸法	備考
3	2349 - 1	京阪電車御案内	大阪鎮西支店印行／京阪電車	(大正2年)	132 × 78 ----- 132 × 760	→画像
4	418 - 3	京阪電車宇治名所	大阪鎮西支店印行／京阪電車	(大正2年頃)	165 × 77 -----	模作か →画像

* 目録の対面に、該当資料の画像を掲載する。

吉田初三郎の鳥瞰図は、中身の鳥瞰図が同じであっても、タイトルや表紙が異なるもの（No.18～22等）、また、表紙の裏面等に掲載される広告主が異なるものが見受けられる（No.134・136等）。たとえば、昭和5年(1930)刊行の旭川市の鳥瞰図の場合、広告主が異なる53種の異版が確認できるという（名古屋市博物館『NIPPONパノラマ大紀行』）。

館蔵資料がどの版であるかを示すため、原則として表紙とその裏面の画像を掲載する。別刷りの表紙が無い資料は、表紙のみか表紙を含む部分、あるいは鳥瞰図などを適宜掲げた。同一タイトルで同版の資料が複数存在する場合は、1点のみ掲載した（左記「備考」参照）。

各資料の全体および詳細については、「1 吉田初三郎関係資料について」にて紹介した機関のホームページ、データベースや、参考文献に掲げた展覧会図録を参照されたい。



1 観光の宇治市



2 巨椋池干拓完成之図



3 京阪電車
御案内
表紙



4 京阪電車
宇治名所
表紙

大正4・1915

No.	受入	資料名	作成者	年代	寸法	備考
5	401 -29	近江鉄道 湖東御案内 ----- 近江鉄道沿道及院線と諸 国の関係	近江鉄道株式会社	(大正4年)	175 × 95 ----- 175 × 781	→画像
6	2349 -2	京阪電車御案内 ----- -	大阪植田昌栄堂製/京阪電車	(大正4年頃)	172 × 94 ----- 172 × 756	大正4年10月三条 延伸後の路線図 →画像


大正8・1919

No.	受入	資料名	作成者	年代	寸法	備考
7	777 -8	江之島と鎌倉名勝 ----- -	著作者 熊谷治純/発行兼印刷 者 神奈川県鎌倉郡片瀬 熊谷治 純/印刷所 横浜市福富町三ノ 六九 片瀬写真館印刷部/発兌 元 神奈川県鎌倉郡片瀬 片瀬写 真館	大正8年8月 15日	190 × 104 ----- 190 × 750	→画像


大正9・1920

No.	受入	資料名	作成者	年代	寸法	備考
8	2349 -7	京津電車御案内 ----- -	京津電車	(大正9年)	174 × 89 ----- 174 × 773	大正9年6月改定 運賃表 →画像
9	171 -2	醍醐山名所図絵 ----- -	著作権製図者 京都市外山科み さゝき 吉田初三郎/発行兼印 刷人 東京市京橋区南伝馬町一 丁目六番地 吉田清之助/印刷 所 東京市京橋区南伝馬町一丁 目六番地 大正名所図絵社/発 行所 京都府宇治郡醍醐 醍醐三 宝院事務所	(大正9年10 月9日)	189 × 104 ----- 183 × 780	→画像
10	2350 -2	醍醐山名所図絵 ----- -	著作権製図者 京都市外山科み さゝき 吉田初三郎/発行兼印 刷人 東京市京橋区南伝馬町一 丁目六番地 吉田清之助/印刷 所 東京市京橋区南伝馬町一丁 目六番地 大正名所図絵社/発 行所 京都府宇治郡醍醐 醍醐三 宝院事務所	(大正9年10 月9日)	189 × 104 ----- 183 × 780	9同版

5 近江鉄道
湖東御案内
表紙



6 京阪電車
御案内
表紙




7 江之島と
鎌倉名勝
表紙



8 京津電車
御案内
表紙



9 醍醐山名所図繪
表紙



表紙裏




大正10・1921

No.	受入	資料名	作成者	年代	寸法	備考
11	401 -41	聖徳太子御建立法隆寺名 所図絵 ----- 法隆寺名所図絵	筆者 京都市外山科みさゝき 吉田 初三郎／著作権所有者 東京 市京橋区南紺屋町十八 小山吉 三／印刷人 京都市外山科みさ ゝき 吉田興／印刷所 東京市外 大井町二二九番地 大正名所図 絵社／発行所 奈良県生駒郡法 隆寺 御遠忌事務局	大正10年4月 11日	186 × 110 174 × 763	定価金30銭 →画像
12	2350 - 1	比叡山延暦寺名所図絵 ----- 比叡山名所図絵	著者 吉田初三郎／著作権所有 者 延暦寺代表者稗貫亮算／発 行兼印刷人 吉田興／印刷所 大 正名所図絵社／発行所 御遠忌 事務局	大正9年11月 20日／大正 10年2月1日 再版	187 × 108 186 × 110	定価金25銭 →画像

大正11・1922

No.	受入	資料名	作成者	年代	寸法	備考
13	2349 -17	高野電車沿線名所図絵／ BIRD'S EYE BIEW ALONG THE "KOYA LINE" ----- 高野電車 沿線名所図絵	著作権所有兼発行者 京都市外 山科みさゝき 吉田初三郎／印 刷人 東京市京橋区南紺屋町十 八番地 小山吉三／印刷所発行 所 右同所 大正名所図絵社／大 阪市南区汐見橋 大阪高野鉄道 株式会社	大正11年1月 15日	267 × 158 260 × 1073	定価金25銭 →画像
14	401 - 4	参詣要覧高野山名所図絵 ----- 参詣要覧高野山名所図絵	著作権所有兼発行者 京都市外 山科みさゝき 吉田初三郎／印 刷人 東京市京橋区南紺屋町十 八番地 小山吉三／印刷所 右同 所 大正名所図絵社／発行所 紀 州高野山 金剛峯寺事務所	大正11年1月 15日	278 × 161 260 × 1079	→画像
15	300 - 3	日本交通鳥瞰図 ----- 日本を中心とせる世界の 交通	鉄道省運輸局	(1922. 7)	252 × 118 244 × 1575	16同版
16	2350 -37	日本交通鳥瞰図 ----- 日本を中心とせる世界の 交通	鉄道省運輸局	(1922. 7)	252 × 118 244 × 1575	→画像
17	916	箱根名所図絵 ----- 箱根名所図絵	製図者 京都市外山科みさゝき 吉田初三郎／著作兼発行者 神 奈川県足柄下郡箱根湯本 妹尾 春太郎／印刷兼発行所 相州箱 根湯本 箱根印刷株式会社	大正6年8月3 日初版／大 正11年7月10 日4版	187 × 108 183 × 777	定価金25銭 →画像


11 法隆寺名所図絵
表紙




表紙裏



12 延暦寺名所図絵
表紙




表紙裏




13 高野電車沿線
名所図絵
表紙



表紙裏



14 高野山名所図絵
表紙




表紙裏



16 日本交通鳥瞰図
表紙




表紙裏



17 箱根名所図絵
表紙



表紙裏




大正12・1923

No.	受入	資料名	作成者	年代	寸法	備考
18	2349 -12	愛宕山名所図絵 ----- 洛西名所図絵	著作者 京都市外山科みささき 吉田初三郎／著作権所有者兼印刷者兼発行者 東京市京橋区本材木町三丁目二十五番地 大正名所図絵社代表者 大瀧新之助／発行所 東京市京橋区本材木町三丁目二十五番地 大正名所図絵社	大正12年4月 1日	192 × 112 180 × 799	→画像
19	2349 -13	御室仁和寺 ----- 洛西名所図絵	著作者 京都市外山科みささき 吉田初三郎／著作権所有者兼印刷者兼発行者 東京市京橋区本材木町三丁目二十五番地 大正名所図絵社代表者 大瀧新之助／発行所 東京市京橋区本材木町三丁目二十五番地 大正名所図絵社	大正12年4月 1日	190 × 110 181 × 789	→画像
20	2349 -11	京都洛西名所図絵 ----- 洛西名所図絵	著作者 京都市外山科みささき 吉田初三郎／著作権所有者兼印刷者兼発行者 東京市京橋区本材木町三丁目二十五番地 大正名所図絵社代表者 大瀧新之助／発行所 東京市京橋区本材木町三丁目二十五番地 大正名所図絵社	大正12年4月 1日	189 × 112 181 × 792	→画像
21	2349 -15	広隆寺を中心とする洛西名所図絵 ----- 洛西名所図絵	著作者 京都市外山科みささき 吉田初三郎／著作権所有者兼印刷者兼発行者 東京市京橋区本材木町三丁目二十五番地 大正名所図絵社代表者 大瀧新之助／発行所 東京市京橋区本材木町三丁目二十五番地 大正名所図絵社	大正12年4月 1日	188 × 109 180 × 792	→画像
22	2349 -14	大覚寺 ----- 洛西名所図絵	著作者 京都市外山科みささき 吉田初三郎／著作権所有者兼印刷者兼発行者 東京市京橋区本材木町三丁目二十五番地 大正名所図絵社代表者 大瀧新之助／発行所 東京市京橋区本材木町三丁目二十五番地 大正名所図絵社	大正12年4月 1日	189 × 111 180 × 796	→画像


大正13・1924

No.	受入	資料名	作成者	年代	寸法	備考
23	2349 -18	京都パノラマ地図 ----- -	平安考古学会編纂／発売所 駸々堂書店	大正13年3月 15日	338 × 164 630 × 1312	包紙あり、図は大正4年初版時のままか →画像


18 愛宕山名所図絵
表紙



表紙裏




19 御室仁和寺
表紙




表紙裏



20 京都洛西名所図絵
表紙




表紙裏




21 広隆寺を中心とせる
洛西名所図絵
表紙




表紙裏




22 大覚寺
表紙




表紙裏



23 京都パノラマ地図
包紙



包紙裏




No.	受入	資料名	作成者	年代	寸法	備考
24	401 -35	舞鶴図絵 ----- 舞鶴を中心とする日本海 交通鳥瞰図	著作権所有者兼発行者京都市外 山科みささき吉田初三郎／印刷 者京都府下舞鶴町字竹屋坂根善 蔵／発行所 京都府下舞鶴町字 竹屋坂根栄正堂	(大正13年3 月)	190 × 112 ----- 180 × 780	→画像
25	401 -36	宮津橋立名所図絵 ----- 宮津橋立名所図絵	著作権所有者兼発行者京都市外 山科みささき吉田初三郎／印刷 者京都府下舞鶴町字竹屋坂根善 蔵／発行所 京都府下舞鶴町字 竹屋坂根栄正堂	(大正13年3 月)	187 × 110 ----- 180 × 772	→画像
26	171 - 9	北丹鉄道沿線名所案内 ----- 北丹鉄道沿線名所図絵	著作権所有者兼発行者京都市外 山科みささき吉田初三郎／印刷 者京都市外山科みささき吉田秀 三郎／発行所 京都府下天田郡 福知山町北丹鉄道株式会社	(大正13年 春)	186 × 111 ----- 177 × 775	→画像
27	2349 - 9	洛北名所図絵 ----- 洛北名所図絵	著者 京都市外山科字みささき 吉田初三郎／著作権所有者兼印 刷者兼発行者 東京市京橋区本 材木町三ノ二五大正名所図絵社 代表者大瀧新之助／印刷所東京 市京橋区本材木町三ノ二五 大 正名所図絵社／鞍馬自動車増田 商会営業部	大正13年6月 15日	186 × 110 ----- 179 × 777	→画像
28	2349 -10	鷹ヶ峯光悦寺 ----- 洛北名所図絵	著者 京都市外山科字みささき 吉田初三郎／著作権所有者兼印 刷者兼発行者 東京市京橋区本 材木町三ノ二五大正名所図絵社 代表者大瀧新之助／印刷所東京 市京橋区本材木町三ノ二五 大 正名所図絵社	大正13年6月 15日	186 × 109 ----- 180 × 778	→画像
29	2350 - 3	鞍馬寺 ----- 洛北名所図絵	著者 京都市外山科字みささき 吉田初三郎／著作権所有者兼印 刷者兼発行者 東京市京橋区本 材木町三ノ二五大正名所図絵社 代表者大瀧新之助／印刷所東京 市京橋区本材木町三ノ二五 大 正名所図絵社	大正13年6月 15日	186 × 108 ----- 180 × 779	表紙画「たゞ阿 佐比」 →画像
30	401 - 1	関東震災全地域鳥瞰図絵 ----- (「大正十二年九月一日関 東に於ける大震災大火災 鳥瞰図」)	大阪朝日新聞社	大正13年9月 15日	257 × 187 ----- 257 × 1083	第15369号付録 →画像
31	2350 -97	関東震災全地域鳥瞰図絵 ----- (「大正十二年九月一日関 東に於ける大震災大火災 鳥瞰図」)	大阪朝日新聞社	大正13年9月 15日	270 × 144 ----- 257 × 1082	第15369号付録 30同版

24 舞鶴図絵
表紙




表紙裏



25 宮津橋立
名所図絵
表紙



表紙裏



26 北丹鉄道沿線
名所案内
表紙



表紙裏




27 洛北名所図絵
表紙




表紙裏



28 鷹ヶ峯光悦寺
表紙




表紙裏



29 鞍馬寺
表紙



表紙裏



30 関東震災全地域
鳥瞰図絵



No.	受入	資料名	作成者	年代	寸法	備考
32	2350 - 4	伏見稲荷全境内名所図絵 ----- 伏見稲荷全境内名所図絵	著作権所有発行者 名古屋市外 日本ライン蘇江画室 吉田初三 郎 / [別表] 神名録著作権所有 者 京都府伏見稲荷山一ノ峯 愛 信会宣伝部 / 印刷所 大阪市南 区順慶町三丁目一五 吉田初三 郎経営 パーザイビュー社 / 印 刷者 大阪市南区順慶町三丁目一 五 吉田初三郎経営パーザイビ ュー社理事 小西梶郎 / 発行所 京都府伏見稲荷山一ノ峯 西村 秀孝 西村秀孝 / 発行所 京都府 伏見稲荷山一ノ峯 蜂須賀伊三 郎	(大正14年初 春)	188 × 110 ----- 179 × 778	別表神名録無し →画像
33	2350 - 5	伏見稲荷全境内名所図絵 ----- 伏見稲荷全境内名所図絵	著作権所有発行者 名古屋市外 日本ライン蘇江画室 吉田初三 郎 / [別表] 神名録著作権所有 者 京都府伏見稲荷山一ノ峯 愛 信会宣伝部 / 印刷所 大阪市南 区順慶町三丁目一五 吉田初三 郎経営 パーザイビュー社 / 印 刷者 大阪市南区順慶町三丁目一 五 吉田初三郎経営パーザイビ ュー社理事 小西梶郎 / 発行所 京都府伏見稲荷山一ノ峯 西村 秀孝 西村秀孝 / 発行所 京都府 伏見稲荷山一ノ峯 蜂須賀伊三 郎	(大正14年初 春)	188 × 110 ----- 179 × 776	別表神名録無し 32同版
34	401 -45	瀬戸内海航路図絵 ----- 大阪商船瀬戸内海航路図 絵	大阪森川印刷所印行 / 大阪商船 株式会社	大正14年3月 5日	184 × 102 ----- 177 × 780	→画像
35	917	南伊豆遊覧交通鳥瞰図 ----- 下田を中心とする南伊豆 鳥瞰図	著作権所有者兼発行者 京都市 外山科みさゝき吉田初三郎 / 印 刷所 大阪市南区順慶町三丁目一 五 吉田初三郎経営パーザイビ ュー社 / 印刷者 大阪市南区順 慶町三丁目一五 吉田初三郎経 営パーザイビュー社理事 小西梶 郎 / 発行所 静岡県加茂郡下田 町 下田自動車株式会社	大正14年4月 28日	189 × 111 ----- 180 × 768	→画像
36	401 - 9	東武鉄道線路案内 ----- 東武鉄道沿線名所図絵	著作権所有者兼印刷者兼発行者 京都市下京区千本三条上ル南 聖町十三番地 大正名所図絵差 代表者 大瀧新之助 / 印刷所 京 都市下京区千本三条上ル南聖町 十三番地 大正名所図絵社	大正14年10 月7日	188 × 109 ----- 178 × 789	→画像


32 伏見稻荷全境内
名所図絵
表紙



表紙裏



34 瀬戸内海
航路図絵
表紙




表紙裏



35 南伊豆遊覧
交通鳥瞰図
表紙




表紙裏



36 東武鉄道
線路案内
表紙



表紙裏



No.	受入	資料名	作成者	年代	寸法	備考
37	171 - 6	伏見稲荷全境内名所図絵	図絵執筆者 名古屋市外日本ライン蘇江画室 吉田初三郎／著作兼発行者 京都府伏見稲荷山の峯 西村秀孝／印刷所 大阪市南区順慶町三丁目一五 松下讚松社／印刷者 大阪市南区順慶町三丁目一五 小西梶郎／発行者 京都府稲荷山新池向 蜂須賀伊三郎／発行所 京都府伏見稲荷一ノ峯 愛信会宣伝部	大正14年12月30日	188	一部定価金35銭
		伏見稲荷全境内名所図絵			× 110 176 × 769	
38	2350 - 6	伏見稲荷全境内名所図絵	図絵執筆者 名古屋市外日本ライン蘇江画室 吉田初三郎／著作兼発行者 京都府伏見稲荷山の峯 西村秀孝／印刷所 大阪市南区順慶町三丁目一五 松下讚松社／印刷者 大阪市南区順慶町三丁目一五 小西梶郎／発行者 京都府稲荷山新池向 蜂須賀伊三郎／発行所 京都府伏見稲荷一ノ峯 愛信会宣伝部	大正14年12月30日	189	定価金35銭、別表神名録有り
		伏見稲荷全境内名所図絵			× 110 176 × 767	
39	401 - 5	U n z e n	N. Y. K. L I N E	(大正14年)	240	37同版
		(BIRD'S-EYE VIEW OF UNZEN PARK AND OBAMA HOT SPRINGS)			× 100 240 × 775	

大正15・1926

No.	受入	資料名	作成者	年代	寸法	備考
40	401 -43	熊野名所遊覧案内	著作権所有者兼発行印刷者 京都市外山科みさゞき 吉田初三郎／印刷所兼発行所 名古屋市外犬山町日本ライン蘇江 観光社	(大正15年1月)	189	定価金25銭
		南紀ノ絶勝熊野名所交通鳥瞰図			× 114 176 × 763	
41	2350 -38	電気大博覧会会場全景図	著作兼発行印刷者 大阪市東区南農人町二丁目二九 澤田要蔵／発行所 電気大博覧会指定絵葉書案内図絵一手製造元 大阪市東区南本町二丁目 印刷工廠	大正15年3月15日／大正15年3月25日再版	266	定価金20銭 初三郎画は「三電力送電線路図」のみ
		絵／大大阪市街電鉄線路図／三電力送電線路図／郊外電鉄線路図			× 131 530 × 699	
42	300 -16	近畿を中心とせる名勝交通鳥瞰図	精版印刷株式会社印行／大阪毎日新聞	大正15年4月	258	大阪毎日新聞付録
		近畿を中心とせる名勝交通大鳥瞰図			× 135 258 × 1075	
43	861 - 5	近畿を中心とせる名勝交通鳥瞰図	精版印刷株式会社印行／大阪毎日新聞	大正15年4月	258	大阪毎日新聞付録
		近畿を中心とせる名勝交通大鳥瞰図			× 135 258 × 1075	

37 伏見稻荷全境内
名所図絵
表紙



表紙裏




39 Unzen
表紙

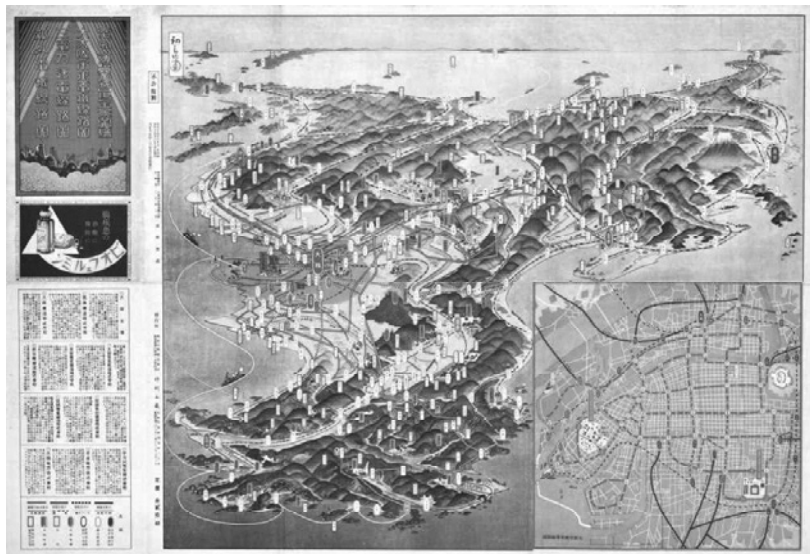


40 熊野名所遊覧案内
表紙

表紙裏



41 電気大博覧会
会場全景図絵



No.	受入	資料名	作成者	年代	寸法	備考
44	2350 -39	近畿を中心とせる名勝交通鳥瞰図 ----- 近畿を中心とせる名勝交通大鳥瞰図	精版印刷株式会社印行／大阪毎日新聞	大正15年4月	258 × 135 ----- 258 × 1075	大阪毎日新聞付録 42同版
45	2350 -40	近畿を中心とせる名勝交通鳥瞰図 ----- 近畿を中心とせる名勝交通大鳥瞰図	精版印刷株式会社印行／大阪毎日新聞	大正15年4月	258 × 135 ----- 258 × 1075	大阪毎日新聞付録 42同版
46	2349 -31	比叡山 GUIDE TO MT. HIEI ----- 比叡山名所遊覧交通鳥瞰図絵	著作権所有者兼発行印刷者 京都市外みさゝき 吉田初三郎／印刷所兼発行所 名古屋市外犬山城日本ライン蘇江 観光社／京都電灯株式会社叡山電鉄部発行	(大正15年晩秋)	176 × 755 ----- 189 × 116	→画像
47	300 - 5	叡山頂上一目八方鳥瞰図 ----- —	著作権所有者兼発行印刷者 京都市外山科みさゝき 吉田初三郎／印刷所兼発行所 名古屋市外犬山城日本ライン蘇江 観光社	(大正15年晩秋)	190 × 105 ----- 384 × 526	→画像
48	2350 - 7	叡山頂上一目八方鳥瞰図 ----- —	著作権所有者兼発行印刷者 京都市外山科みさゝき 吉田初三郎／印刷所兼発行所 名古屋市外犬山城日本ライン蘇江 観光社	(大正15年晩秋)	190 × 105 ----- 384 × 526	47同版
49	300 - 6	琵琶湖遊覧御案内(表紙子ども) ----- 琵琶湖名所鳥瞰図(BIRD'S-EYE-VIEW OF LAKE BIWA)	著作権所有者兼発行印刷者 京都市外山科みさゝき 吉田初三郎／印刷所兼発行所 名古屋市外犬山町日本ライン蘇江 観光社／大津市太湖汽船株式会社	大正15年	174 × 97 ----- 174 × 772	→画像
50	401 -32	琵琶湖遊覧御案内(表紙子ども) ----- 琵琶湖名所鳥瞰図(BIRD'S-EYE-VIEW OF LAKE BIWA)	著作権所有者兼発行印刷者 京都市外山科みさゝき 吉田初三郎／印刷所兼発行所 名古屋市外犬山町日本ライン蘇江 観光社／大津市太湖汽船株式会社	大正15年	174 × 97 ----- 174 × 772	49同版
51	2349 - 3	琵琶湖遊覧御案内(表紙子ども) ----- 琵琶湖名所鳥瞰図(BIRD'S-EYE-VIEW OF LAKE BIWA)	著作権所有者兼発行印刷者 京都市外山科みさゝき 吉田初三郎／印刷所兼発行所 名古屋市外犬山町日本ライン蘇江 観光社／大津市太湖汽船株式会社	大正15年	174 × 97 ----- 174 × 772	49同版

42 近畿を中心とする
名勝交通鳥瞰図
表紙



46 比叡山
表紙



表紙裏



47 叡山頂上一目
八方鳥瞰圖
表紙



49 琵琶湖遊覧
御案内
(表紙子ども)




No.	受入	資料名	作成者	年代	寸法	備考
52	2349 - 4	琵琶湖遊覧御案内(表紙子ども) ----- 琵琶湖名所鳥瞰図(BIRD'S-EYE-VIEW OF LAKE BIWA)	著作権所有者兼発行印刷者 京都市外山科みさゝき 吉田初三郎／印刷所兼発行所 名古屋市外犬山町日本ライン蘇江 観光社／大津市太湖汽船株式会社	大正15年	174 × 97 ----- 174 × 772	49同版
53	401 -31	琵琶湖遊覧御案内(表紙舞妓) ----- 琵琶湖名所鳥瞰図(BIRD'S-EYE-VIEW OF LAKE BIWA)	著作権所有者兼発行印刷者 京都市外山科みさゝき 吉田初三郎／印刷所兼発行所 名古屋市外犬山町日本ライン蘇江 観光社／大津市太湖汽船株式会社	大正15年	174 × 97 ----- 174 × 772	→画像
54	447 - 2	琵琶湖遊覧御案内(表紙舞妓) ----- 琵琶湖名所鳥瞰図(BIRD'S-EYE-VIEW OF LAKE BIWA)	著作権所有者兼発行印刷者 京都市外山科みさゝき 吉田初三郎／印刷所兼発行所 名古屋市外犬山町日本ライン蘇江 観光社／大津市太湖汽船株式会社	大正15年	174 × 97 ----- 174 × 772	53同版
55	2349 - 5	琵琶湖遊覧御案内(表紙舞妓) ----- 琵琶湖名所鳥瞰図(BIRD'S-EYE-VIEW OF LAKE BIWA)	著作権所有者兼発行印刷者 京都市外山科みさゝき 吉田初三郎／印刷所兼発行所 名古屋市外犬山町日本ライン蘇江 観光社／大津市太湖汽船株式会社	大正15年	174 × 97 ----- 174 × 772	53同版
56	2349 - 6	琵琶湖遊覧御案内(表紙舞妓) ----- 琵琶湖名所鳥瞰図(BIRD'S-EYE-VIEW OF LAKE BIWA)	著作権所有者兼発行印刷者 京都市外山科みさゝき 吉田初三郎／印刷所兼発行所 名古屋市外犬山町日本ライン蘇江 観光社／大津市太湖汽船株式会社	大正15年	174 × 97 ----- 174 × 772	53同版

昭和2・1927

No.	受入	資料名	作成者	年代	寸法	備考
57	401 - 6	UNZEN ----- (BIRD'S-EYE VIEW OF UNZEN PARK AND OBAMA HOT SPRINGS)	N. Y. K. LINE (日本郵船株式会社)	July, 1927.	243 × 100 ----- 243 × 775	→画像
58	2350 - 9	醍醐山名所図絵 ----- 醍醐山の聖蹟を中心とせる交通図	著作権所有者兼発行印刷者 京都市外山科みさゝき 吉田初三郎／編輯兼印刷所 名古屋市外犬山町日本ライン蘇江 吉田初三郎出版部／発行所 京都府宇治郡醍醐 醍醐寺	(昭和2年)	191 × 116 ----- 178 × 774	→画像
59	300 -15	醍醐山名所図絵 ----- 醍醐山の聖蹟を中心とせる交通図	著作権所有者兼発行印刷者 京都市外山科みさゝき 吉田初三郎／編輯兼印刷所 名古屋市外犬山町日本ライン蘇江 吉田初三郎出版部／発行所 京都府宇治郡醍醐 醍醐寺	(昭和2年)	190 × 114 ----- 178 × 774	58同版

53 琵琶湖遊覽
御案内
(表紙舞妓)




57 UNZEN
表紙



58 醍醐山名所図繪
表紙



表紙裏



60 日本鳥瞰近畿
東海大図繪
表紙



包紙表



包紙裏



No.	受入	資料名	作成者	年代	寸法	備考
60	300 -17	日本鳥瞰近畿東海大図絵 ----- 日本鳥瞰近畿東海大図絵	精版印刷株式会社印行／大阪市 北区堂島 大阪毎日新聞社 荒木 利一郎	昭和2年1月1 日	277 × 136 ----- 274 × 1073	包紙あり、定価 金20銭 →画像前頁
61	861 - 1	日本鳥瞰近畿東海大図絵 ----- 日本鳥瞰近畿東海大図絵	精版印刷株式会社印行／大阪市 北区堂島 大阪毎日新聞社 荒木 利一郎	昭和2年1月1 日	277 × 136 ----- 274 × 1073	包紙あり、定価 金20銭 60同版
62	2350 -41	日本鳥瞰近畿東海大図絵 ----- 日本鳥瞰近畿東海大図絵	精版印刷株式会社印行／大阪市 北区堂島 大阪毎日新聞社 荒木 利一郎	昭和2年1月1 日	277 × 136 ----- 274 × 1073	包紙あり、定価 金20銭 60同版
63	401 - 2	日本鳥瞰中国四国大図絵 ----- 日本鳥瞰中国四国大図絵	大阪毎日新聞社	大正16年元 旦	274 × 137 ----- 274 × 1073	「大正十六年元旦 付録」 64同版
64	861 - 2	日本鳥瞰中国四国大図絵 ----- 日本鳥瞰中国四国大図絵	精版印刷株式会社印行／大阪市 北区堂島 大阪毎日新聞社 荒木 利一郎	昭和2年1月1 日	274 × 137 ----- 274 × 1073	包紙あり、定価 金20銭 →画像
65	2350 -42	日本鳥瞰中国四国大図絵 ----- 日本鳥瞰中国四国大図絵	精版印刷株式会社印行／大阪市 北区堂島 大阪毎日新聞社 荒木 利一郎	昭和2年1月1 日	274 × 137 ----- 274 × 1073	包紙あり、定価 金20銭 64同版
66	791	日本鳥瞰九州大図絵 ----- 日本鳥瞰九州大図絵	精版印刷株式会社印行／大阪市 北区堂島 大阪毎日新聞社 荒木 利一郎	昭和2年1月1 日	275 × 135 ----- 275 × 1071	定価金20銭 →画像
67	861 - 3	日本鳥瞰九州大図絵 ----- 日本鳥瞰九州大図絵	精版印刷株式会社印行／大阪市 北区堂島 大阪毎日新聞社 荒木 利一郎	昭和2年1月1 日	275 × 137 ----- 275 × 1071	包紙あり、定価 金20銭 66同版
68	2350 -43	日本鳥瞰九州大図絵 ----- 日本鳥瞰九州大図絵	精版印刷株式会社印行／大阪市 北区堂島 大阪毎日新聞社 荒木 利一郎	昭和2年1月1 日	275 × 137 ----- 275 × 1071	包紙あり、定価 金20銭 66同版

64 日本鳥瞰中国
四国大図絵
表紙



包紙表



包紙裏



66 日本鳥瞰
九州大図絵
表紙



包紙表




包紙裏



69 新和歌浦名所
交通鳥瞰図
表紙



表紙裏



No.	受入	資料名	作成者	年代	寸法	備考
69	401 -42	新和歌浦名所交通鳥瞰図 ----- 新和歌ノ浦名所図絵	著作権所有者兼発行印刷者 京都市外山科みさゝき 吉田初三郎／印刷所兼発行所 名古屋市外犬山城日本ライン蘇江 観光社	(昭和2年1月)	186 × 114 ----- 176 × 763	→画像前頁
70	401 -52	博多名所遊覧御案内 ----- 水野旅館を中心とせる博多名所遊覧図絵	著作権所有者兼発行印刷者 京都市外山科みさゝき 吉田初三郎／印刷所兼発行所 名古屋市外犬山城日本ライン蘇江 観光社／福岡市東中洲町水野旅館	(昭和2年春)	192 × 116 ----- 176 × 867	→画像
71	401 -10	小田原急行鉄道沿線名所案内 ----- 小田原急行鉄道沿線名所図絵	著作権所有者兼発行印刷者 京都市外山科みさゝき 吉田初三郎／印刷所兼発行所 名古屋市外犬山城日本ライン蘇江 観光社	(昭和2年春)	191 × 118 ----- 176 × 772	→画像
72	401 -50	松山道後名所図絵 ----- 松山道後を中心とせる名所交通図絵	著作権所有者兼発行印刷者 京都市外山科みさゝき 吉田初三郎／印刷所兼発行所 名古屋市外犬山城日本ライン蘇江 観光社／伊予鉄道電気株式会社	(昭和2年春)	189 × 115 ----- 171 × 738	→画像
73	401 -24	伊勢電鉄御案内 ----- 参宮近道伊勢電鉄沿線名所図絵	著作権所有者兼発行印刷者 京都市外山科みさゝき 吉田初三郎／印刷所兼発行所 名古屋市外犬山城日本ライン蘇江 観光社／伊勢電気鉄道株式会社	(昭和2年4月)	189 × 115 ----- 173 × 762	→画像
74	401 -20	日本ライン御案内／名古屋鉄道沿線名所御案内 ----- 日本ラインを中心とせる名古屋鉄道沿線名所図絵	著作権所有者兼発行印刷者 京都市外山科みさゝき 吉田初三郎／編集兼印刷所 名古屋市外犬山城日本ライン蘇江 吉田初三郎出版部／発行所 名古屋市西区	(昭和2年初夏)	189 × 116 ----- 175 × 764	→画像
75	300 -18	歴代御陵巡拝図絵 ----- —	印刷所 大阪市天王寺区南日東町卅三番地精版印刷株式会社／発行兼印刷人 大阪府豊能郡箕面村大字平尾四九九番地 荒木利一郎／発行所 大阪毎日新聞社	昭和2年10月1日	249 × 135 ----- 249 × 1071	昭和3年「毎日年鑑」付録 →画像次頁
76	918	日本八景 雲仙岳／GUIDE TO UNZEN ----- 日本八景雲仙岳交通図絵	著作権所有者兼発行印刷者 京都市外山科みさゝき 吉田初三郎／編輯兼印刷所 名古屋市外犬山町日本ライン蘇江 吉田初三郎出版部／発行所 雲仙公園・荒木豊三郎	昭和2年12月10日	111 × 189 ----- 178 × 758	→画像

70 博多名所遊覧
御案内
表紙




表紙裏




71 小田原急行鉄道
沿線名所案内
表紙




表紙裏



72 松山道後
名所図絵
表紙




表紙裏



73 伊勢電鉄御案内
表紙



表紙裏



74 日本ライン御案内
表紙




表紙裏



76 日本八景 雲仙岳
表紙



表紙裏



No.	受入	資料名	作成者	年代	寸法	備考
77	2350 -50	歴代御陵巡拝図絵 ----- -----	印刷所 大阪市天王寺区南日東町卅三番地 精版印刷株式会社 ／毎日新聞社発行	昭和3年1月1日	249 × 135 249 × 1071	「サンデー毎日」 第7年第2号付録 75同版
78	401 - 8	京王電車沿線名所図絵 ----- 京王電車沿線名所図絵	著作権所有者兼発行印刷者 京都市山科みさゝき 吉田初三郎 ／編集兼印刷所 名古屋市外犬山町日本ライン蘇江 吉田初三郎 出版部／発行所 京王電気軌道株式会社	昭和3年1月1日	190 × 115 175 × 764	→画像
79	2350 -51	東海鳥瞰大図絵 名古屋から日帰りの旅 ----- 東海鳥瞰大図絵名古屋から日帰りの旅	名古屋毎日新聞社発行	昭和3年3月10日	259 × 130 259 × 761	一部売金15銭、 第13548号付録 →画像
80	401 -19	養老電鉄沿線名所図絵 ----- 養老電鉄沿線名所図絵	著作権所有者兼発行印刷者 京都市外山科みさゝき 吉田初三郎 ／編集兼印刷所 名古屋市外犬山町日本ライン蘇江 吉田初三郎 出版部／発行所 大垣市西大垣養老鉄道株式会社	昭和3年4月5日	194 × 106 194 × 528	→画像
81	401 -12	富士身延鉄道沿線名所図絵 ----- 富士身延鉄道沿線名所鳥瞰図	著作権所有者兼発行印刷者 京都市外山科みさゝき 吉田初三郎 ／編集兼印刷所 名古屋市外犬山町日本ライン蘇江 観光社 出版部／発行所 東京市虎の門富士身延鉄道株式会社	昭和3年4月7日	192 × 116 176 × 772	→画像
82	401 - 7	Unzen ----- (BIRD'S-EYE VIEW OF UNZEN PARK AND OBAMA HOT SPRINGS)	N. Y. K. LINE (日本郵船株式会社)	June, 1928.	247 × 100 247 × 774	→画像
83	171 -10	The Miyako Hotel kyoto ----- 都ホテルを中心とする洛内外名所交通鳥瞰図(BIRD'S-EYE-VIEW OF KYOTO AND ITS ENVIRONS)	DRAWN BY MR. HATSUSABURO YOSHIDA	AUGUST 1ST, 1928	189 × 118 175 × 771	英文 →画像
84	401 -38	The Miyako Hotel kyoto ----- 都ホテルを中心とする洛内外名所交通鳥瞰図(BIRD'S-EYE-VIEW OF KYOTO AND ITS ENVIRONS)	DRAWN BY MR. HATSUSABURO YOSHIDA	AUGUST 1ST, 1928	189 × 118 177 × 775	英文 →画像
85	2350 -15	The Miyako Hotel kyoto ----- 都ホテルを中心とする洛内外名所交通鳥瞰図(BIRD'S-EYE-VIEW OF KYOTO AND ITS ENVIRONS)	DRAWN BY MR. HATSUSABURO YOSHIDA	AUGUST 1ST, 1928	190 × 118 176 × 779	英文 84同版

75 歴代御陵
巡拝図絵
表紙




79 東海鳥瞰大図絵
表紙




80 養老電鉄
名所図絵
表紙




78 京王電車沿線
名所図絵
表紙



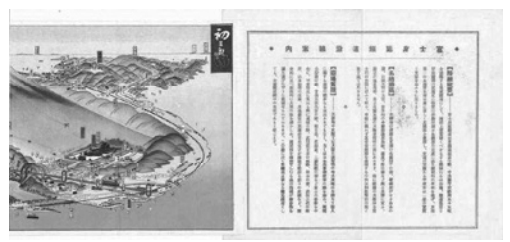
表紙裏




81 富士身延鉄道
沿線名所図絵
表紙



表紙裏




82 Unzen
表紙




83 The Miyako Hotel
kyoto
表紙



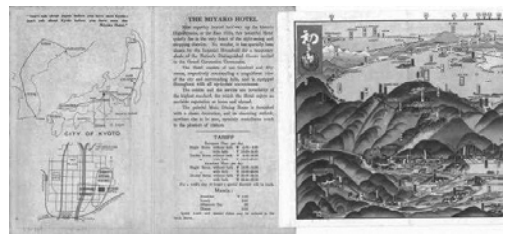
表紙裏



84 The Miyako Hotel
kyoto
表紙




表紙裏




No.	受入	資料名	作成者	年代	寸法	備考
86	2350 -16	The Miyako Hotel kyoto ----- 都ホテルを中心とする洛内外名所交通鳥瞰図(BIRD'S-EYE-VIEW OF KYOTO AND ITS ENVIRONS)	DRAWN BY MR. HATSUSABURO YOSHIDA	AUGUST 1ST, 1928	190 × 118 176 × 779	英文 表紙に「JAPAN TOURIST BUREAU KYOTO STATION」の印あり →画像
87	2350 -44	京都 ----- 京都図絵	著作権所有者兼印刷者 京都市外みさゝき 吉田初三郎／編輯兼印刷所 名古屋市外犬山町日本ライン蘇江 観光社出版部／発行所 大札記念京都大博覧会事務局	昭和3年8月10日	281 × 122 268 × 756	→画像
88	2350 -45	京都 ----- 京都図絵	著作権所有者兼印刷者 京都市外みさゝき 吉田初三郎／編輯兼印刷所 名古屋市外犬山町日本ライン蘇江 観光社出版部／発行所 大札記念京都大博覧会事務局	昭和3年8月10日	281 × 122 268 × 756	87同版
89	300 - 8	京都 ----- 京都図絵	著作権所有者兼印刷者 京都市外みさゝき 吉田初三郎／編輯兼印刷所 名古屋市外犬山町日本ライン蘇江 観光社出版部／発行所 大札記念京都大博覧会事務局	昭和3年8月10日	281 × 122 268 × 756	87同版
90	2350 -46	KYOTO ----- 京都図絵	Drawn By Mr. Hatsusaburo Yoshida Popularly Known as The "Hiroshige" of the present age / THE KYOTO GURAND EXPOSITION IN COMMEMORATION OF THE IMPERIAL BORONATION / Published by The Kyoto City Office & Japan Tourist Bureau	August 1928	281 × 122 268 × 756	英文 →画像
91	300 -11	洛東洛西洛南洛北 京名所交通図絵 ----- 洛東交通名所図絵／洛西交通名所図絵／洛南交通名所図絵／洛北交通名所図絵	著作権所有者兼発行者 京都市外山科みさゝき 吉田初三郎／印刷所 京都 池上改進黨／発行所 京都市教育会／記事原稿及編輯 名古屋市外犬山町日本ライン蘇江 観光社	(昭和3年8月)	190 × 123 176 × 757	4図綴込 定価金50銭 →画像
92	2350 -11	洛東洛西洛南洛北 京名所交通図絵 ----- 洛東交通名所図絵／洛西交通名所図絵／洛南交通名所図絵／洛北交通名所図絵	著作権所有者兼発行者 京都市外山科みさゝき 吉田初三郎／印刷所 京都 池上改進黨／発行所 京都市教育会／記事原稿及編輯 名古屋市外犬山町日本ライン蘇江 観光社	(昭和3年8月)	190 × 123 176 × 757	4図綴込 定価金50銭 91同版
93	2350 -10	洛東洛西洛南洛北 京名所交通図絵 ----- 洛東交通名所図絵／洛西交通名所図絵／洛南交通名所図絵／洛北交通名所図絵	著作権所有者兼発行者 京都市外山科みさゝき 吉田初三郎／印刷所京都 池上改進黨／発行所 京都市教育会	(昭和3年8月)	190 × 123 176 × 757	4図綴込 →画像

86 The Miyako Hotel
kyoto
表紙



表紙裏




87 京都
表紙



表紙裏



90 KYOTO
表紙



表紙裏



91 京名所交通図繪
表紙




表紙裏



93 京名所交通図繪
表紙



表紙裏



No.	受入	資料名	作成者	年代	寸法	備考
94	171 -12	洛東洛西洛南洛北 京名所 交通図絵 ----- 洛東交通名所図絵／洛西 交通名所図絵／洛南交通 名所図絵／洛北交通名所 図絵	京都ホテル(奥付頁に貼付)	—	190 × 123 176 × 757	4図綴込 →画像
95	300 - 7	京名所御案内 ----- 京名物いもぼう平野屋を 中心とする東山から叡山 への行楽御案内	著作権所有者兼発行者 京都市 外山科みさゝき吉田初三郎／編 輯兼印刷所 名古屋市外犬山町 日本ライン蘇江 観光社出版部 ／発行所 京都市円山公園 平野 家いもぼう本店	昭和3年8月2	190 × 117 177 × 768	→画像
96	2350 -17	京名所御案内 ----- 京名物いもぼう平野屋を 中心とする東山から叡山 への行楽御案内	著作権所有者兼発行者 京都市 外山科みさゝき吉田初三郎／編 輯兼印刷所 名古屋市外犬山町 日本ライン蘇江 観光社出版部 ／発行所 京都市円山公園 平野 家いもぼう本店	昭和3年8月2	190 × 117 177 × 768	「最新京都地図」 挟み込み 95同版
97	2350 -12	鞍馬電鉄沿線名所図絵 ----- 鞍馬電鉄沿線名所交通鳥 瞰図	著作権所有者 京都市外山科み さゝき 吉田初三郎／編輯兼印 刷所 名古屋市外犬山町日本ラ イン蘇江 観光社／発行所 鞍馬 電気鉄道株式会社	昭和3年9月 10日	189 × 116 180 × 777	→画像
98	401 -37	鞍馬電鉄沿線名所図絵 ----- 鞍馬電鉄沿線名所交通鳥 瞰図	著作権所有者 京都市外山科み さゝき 吉田初三郎／編輯兼印 刷所 名古屋市外犬山町日本ラ イン蘇江 観光社／発行所 鞍馬 電気鉄道株式会社	昭和3年9月 10日	188 × 116 180 × 777	97同版
99	171 -11	奈良電気沿線名所図絵 ----- 奈良電車沿線を中心とせ る鳥瞰図絵	編輯兼印刷者 名古屋市外犬山 町日本ライン蘇江 観光社／発 行所 京都府伏見町 奈良電気鉄 道株式会社	昭和3年9月 25日	190 × 119 173 × 770	→画像
100	401 -34	奈良電気沿線名所図絵 ----- 奈良電車沿線を中心とせ る鳥瞰図絵	編輯兼印刷者 名古屋市外犬山 町日本ライン蘇江 観光社／発 行所 京都府伏見町 奈良電気鉄 道株式会社	昭和3年9月 25日	190 × 119 173 × 770	99同版
101	2350 -20	奈良電気沿線名所図絵 ----- 奈良電車沿線を中心とせ る鳥瞰図絵	編輯兼印刷者 名古屋市外犬山 町日本ライン蘇江 観光社／発 行所 京都府伏見町 奈良電気鉄 道株式会社	昭和3年9月 25日	190 × 119 173 × 770	「奈良電車旅客 賃金表」挟み込 み 99同版
102	2350 -21	奈良電気沿線名所図絵 ----- 奈良電車沿線を中心とせ る鳥瞰図絵	編輯兼印刷者 名古屋市外犬山 町日本ライン蘇江 観光社／発 行所 京都府伏見町 奈良電気鉄 道株式会社	昭和3年9月 25日	190 × 119 173 × 770	99同版

94 京名所交通図絵
表紙



表紙裏



95 京名所御案内
表紙




表紙裏



97 鞍馬電鉄沿線
名所図絵
表紙



表紙裏



99 奈良電気沿線
名所図絵
表紙



表紙裏

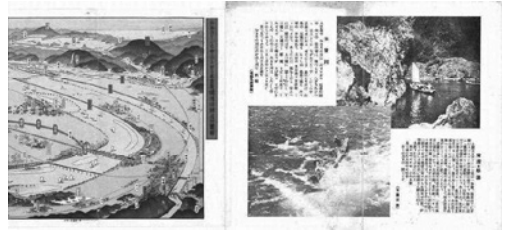


No.	受入	資料名	作成者	年代	寸法	備考
103	401 -21	名鉄電車名所御案内 ----- 日本ラインを中心とせる 名古屋鉄道沿線名所図絵	著作権所有者兼発行者 京都市 外山科みさゝき吉田初三郎／編 輯兼印刷所 名古屋市外犬山町 日本ライン蘇江 観光社出版部 ／発行所 名古屋鉄道株式会社	昭和3年10月 15日	189 × 116 ----- 178 × 774	→画像
104	401 -22	一宮市を中心とせる名電 沿線名所図絵 ----- 一宮市を中心とせる名古 屋鉄道沿線名所図絵(「日 本ラインを中心とせる名 古屋鉄道沿線名所図絵」 に題簽貼付)	著作権所有者兼発行者 京都市 外山科みさゝき吉田初三郎／編 輯兼印刷所 名古屋市外犬山町 日本ライン蘇江 観光社出版部 ／発行所 名古屋鉄道株式会社	昭和3年10月 15日	190 × 118 ----- 172 × 774	→画像
105	300 - 9	京都名所大鳥瞰図 ----- (昭和三年御即位大典を記 念して)	著作権所有者兼印刷者 愛知県 丹羽郡犬山町日本ライン蘇江 吉田初三郎／印刷所 名古屋市 外犬山町日本ライン蘇江 観光 社／発行所 京都府	昭和3年10月 31日	274 × 122 ----- 259 × 1070	→画像
106	2350 -47	京都名所大鳥瞰図 ----- (昭和三年御即位大典を記 念して)	著作権所有者兼印刷者 愛知県 丹羽郡犬山町日本ライン蘇江 吉田初三郎／印刷所 名古屋市 外犬山町日本ライン蘇江 観光 社／発行所 京都府	昭和3年10月 31日	274 × 122 ----- 259 × 1070	105同版
107	2350 -48	京都名所大鳥瞰図 ----- (昭和三年御即位大典を記 念して)	著作権所有者兼印刷者 愛知県 丹羽郡犬山町日本ライン蘇江 吉田初三郎／印刷所 名古屋市 外犬山町日本ライン蘇江 観光 社／発行所 京都府	昭和3年10月 31日	274 × 122 ----- 259 × 1070	105同版
108	401 -23	岡崎を中心とせる三鉄愛 電両社沿線名所図絵 ----- 岡崎市を中心とせる三鉄 愛電両社沿線名所図絵	著作権所有者兼印刷者 京都市 外山科みさゝき吉田初三郎 ／編輯兼印刷所 名古屋市外犬 山町日本ライン蘇江 観光社出 版部／発行所 岡崎市若宮町二 十八番地岡田太郎次郎	昭和3年11月 1日	189 × 120 ----- 178 × 767	→画像
109	300 -10	御大札記念京都名所御案 内 ----- 御大札記念大丸を中心と せる京都名所案内鳥瞰図	著作権所有者兼印刷者 京都市 外山科みさゝき吉田初三郎／ 編輯兼印刷所 観光社出版部/ 発行所 京都大丸	昭和3年11月 2日	188 × 116 ----- 176 × 777	→画像
110	2350 -18	御大札記念京都名所御案 内 ----- 御大札記念大丸を中心と せる京都名所案内鳥瞰図	著作権所有者兼印刷者 京都市 外山科みさゝき吉田初三郎/ 編輯兼印刷所 観光社出版部/ 発行所 京都大丸	昭和3年11月 2日	188 × 116 ----- 176 × 777	109同版

103 名鉄電車名所
御案内
表紙




表紙裏



104 一宮市を中心と
せる名電沿線
名所図絵
表紙




表紙裏



105 京都名所
大鳥瞰図
表紙




表紙裏



108 岡崎を中心とせ
る三鉄愛電両社
沿線名所図絵
表紙




表紙裏



109 御大礼記念京都
名所御案内
表紙



表紙裏




No.	受入	資料名	作成者	年代	寸法	備考
111	2350 -19	御大礼記念京都名所御案内 ----- 御大礼記念大丸を中心とせる京都名所案内鳥瞰図	著作権所有者兼印刷者 京都市外山科みさき吉田初三郎／編輯兼印刷所 観光社出版部／発行所 京都大丸	昭和3年11月 2日	188 × 116 ----- 176 × 777	109同版
112	401 -39	都ホテル／The Miyako Hotel kyoto ----- 都ホテルを中心とせる洛内外名所交通鳥瞰図 (BIRD'S-EYE-VIEW OF KYOTO AND ITS ENVIRONS)	著作権所有者兼発行者 京都市外みさき吉田初三郎／編輯兼印刷所 名古屋市外犬山町日本ライン蘇江 観光社出版部／発行所 京都市都ホテル	昭和3年11月 5日	189 × 118 ----- 177 × 778	日本語、表紙下部「DRAWN BY MR. HATSUSABURO YOSHIDA」 →画像
113	777 - 1	都ホテル／The Miyako Hotel kyoto ----- 都ホテルを中心とせる洛内外名所交通鳥瞰図 (BIRD'S-EYE-VIEW OF KYOTO AND ITS ENVIRONS)	著作権所有者兼発行者 京都市外みさき吉田初三郎／編輯兼印刷所 名古屋市外犬山町日本ライン蘇江 観光社出版部／発行所 京都市都ホテル	昭和3年11月 5日	189 × 118 ----- 177 × 778	日本語、表紙下部「DRAWN BY MR. HATSUSABURO YOSHIDA」 112同版
114	2350 -13	都ホテル／The Miyako Hotel kyoto ----- 都ホテルを中心とせる洛内外名所交通鳥瞰図 (BIRD'S-EYE-VIEW OF KYOTO AND ITS ENVIRONS)	著作権所有者兼発行者 京都市外みさき吉田初三郎／編輯兼印刷所 名古屋市外犬山町日本ライン蘇江 観光社出版部／発行所 京都市都ホテル	昭和3年11月 5日	190 × 118 ----- 176 × 779	日本語、表紙下部「DRAWN BY MR. HATSUSABURO YOSHIDA」 112同版
115	2350 -14	都ホテル／The Miyako Hotel kyoto ----- 都ホテルを中心とせる洛内外名所交通鳥瞰図 (BIRD'S-EYE-VIEW OF KYOTO AND ITS ENVIRONS)	著作権所有者兼発行者 京都市外みさき吉田初三郎／編輯兼印刷所 名古屋市外犬山町日本ライン蘇江 観光社出版部／発行所 京都市都ホテル	昭和3年11月 5日	190 × 118 ----- 176 × 779	日本語、表紙下部「DRAWN BY MR. HATSUSABURO YOSHIDA」 112同版
116	401 -46	宮島広島名所図絵 ----- 宮島広島名所交通図絵	著作権所有者兼発行者 京都市外山科みさき吉田初三郎／編輯兼印刷所 名古屋市外犬山町日本ライン蘇江 観光社／発行所 広島瓦斯電軌株式会社	昭和3年11月 30日	189 × 117 ----- 179 × 773	→画像
117	2350 -49	御大礼奉祝京都壮麗大絵図 ----- 枠内「昭和三年御即位御大礼を記念して」	吉田初三郎謹作	(昭和3年)	258 × 109 ----- 258 × 1057	『少年倶楽部』挿画 →画像
118	892 -21	叡山電鉄御案内 ----- -----	名古屋市外犬山町日本ライン蘇江仮画室 観光社印行	(昭和3年)	----- 108 × 179	→画像
119	2350 -57	叡山電鉄御案内 ----- -----	名古屋市外犬山町日本ライン蘇江仮画室観光社印行	(昭和3年)	----- 108 × 175	ケーブルカー時間表訂正紙貼付 118同版

112 都ホテル
表紙




表紙裏




116 宮島広島
名所図絵
表紙



表紙裏



117 御大礼奉祝京都壯麗大絵図




118 叡山電鉄御案内



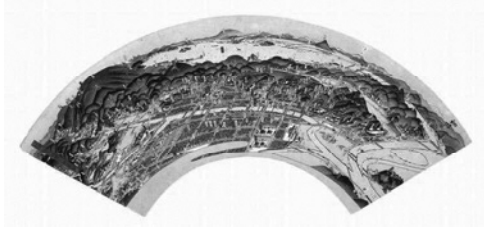
No.	受入	資料名	作成者	年代	寸法	備考
120	2350 -58	叡山電鉄御案内 ----- -	名古屋市外犬山町日本ライン蘇江 江仮画室 観光社印行	(昭和3年)	- ----- 108 × 175	118同版
121	861 - 4	京都名所洛東遊覧交通図 絵 ----- -	-	(昭和3年)	- ----- 275 × 561	扇 →画像
122	2349 -42	京都名所洛東遊覧交通図 絵 ----- -	-	(昭和3年)	- ----- - × 523	扇面 →画像
123	2349 -43	京都名所洛西遊覧交通図 絵 ----- -	-	(昭和3年)	- ----- - × 523	扇面 →画像
124	2349 - 8	京阪電車 京津沿線案内 ----- -	京都東真堂印行/京阪電車	(昭和3年)	176 × 98 ----- 176 × 778	昭和3年2月運賃表 模作か →画像

昭和4・1929

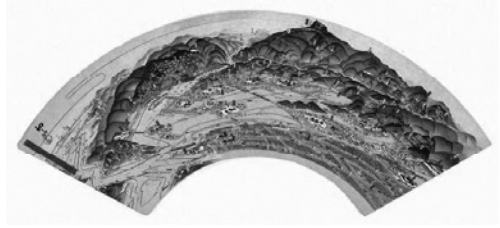
No.	受入	資料名	作成者	年代	寸法	備考
125	401 -17	天下の絶勝東尋坊三国芦原電鉄図絵 ----- 天下の絶勝東尋坊三国芦原電鉄図絵	著作権所有者兼発行者 京都市外山科みさゝき 吉田初三郎/編輯兼印刷所 名古屋市外犬山町日本ライン蘇江 観光社/発行所 京都電灯株式会社福井支社	昭和4年1月1日	186 × 116 ----- 176 × 765	→画像
126	2350 - 8	明治節記念標設計略図 附趣意並規定 ----- -	著作権所有者兼印刷者 京都市外山科みさゝき 吉田初三郎/編輯兼印刷所 名古屋市外犬山町日本ライン蘇江 観光社/発行所 明治節記念標奉建会	昭和4年1月	206 × 99 ----- 195 × 326	→画像
127	2350 -80	大日本全図/東京大絵図 ----- 東京大絵図	編輯人 加藤謙一/発行人 須藤憲三/印刷人 日永悌三/印刷所 東京市麴町区有楽町二丁目一番地報知ビルディング 株式会社有恒者/発行所 東京市本郷区駒込坂下町四八 大日本雄弁会講談社	昭和4年11月1日	197 × 133 ----- 543 × 778	包紙あり、『少年倶楽部』第16巻第11号附録、定価少年倶楽部11月号と共に50銭 →画像



121 京都名所洛東遊覽
交通図繪




122 京都名所洛東遊覽交通図繪



123 京都名所洛西遊覽交通図繪




124 京阪電車
京津沿線案内
表紙



125 天下の絶勝東尋坊
三國芦原電鉄図繪
表紙


表紙裏




126 明治節記念様
設計略図 附趣意並規定
表紙




表紙裏



127 大日本全図／
東京大絵図
包紙



包紙裏



No.	受入	資料名	作成者	年代	寸法	備考
128	171 - 8	叡山電鉄御案内 ----- -	名古屋市外犬山町日本ライン蘇江・吉田初三郎出版部印行	(昭和4年)	- ----- 126 × 176	昭和4年開通鞍馬電気鉄道記載あり →画像
129	2350 -59	叡山電鉄御案内 ----- -	名古屋市外犬山町日本ライン蘇江・吉田初三郎出版部印行	(昭和4年)	- ----- 126 × 177	昭和4年開通鞍馬電気鉄道記載あり 128同版

昭和5・1930

No.	受入	資料名	作成者	年代	寸法	備考
130	401 -26	伊勢参宮御名所図絵 ----- 伊勢参宮御名所図絵	著作権所有者兼印刷者 名古屋市外犬山町日本ライン蘇江 吉田初三郎／編輯兼印刷所 名古屋市外犬山町日本ライン蘇江 観光社／発行所宇治山田市商工会議所	昭和5年1月1日	190 × 116 ----- 187 × 536	→画像
131	401 -13	平穩温泉及び付近名勝案内 ----- 長野電鉄沿線温泉名所交通鳥瞰図	著作権所有者兼印刷者 名古屋市外犬山町日本ライン蘇江 吉田初三郎／編輯兼印刷所 名古屋市外犬山町日本ライン蘇江 観光社	(昭和5年新春)	190 × 119 ----- 176 × 765	定価一部金20銭 →画像
132	401 -14	山田温泉及び付近名勝案内 ----- 長野電鉄沿線温泉名所交通鳥瞰図	-	(昭和5年新春)	190 × 119 ----- 176 × 765	定価一部金20銭 →画像
133	401 -15	長野電鉄沿線温泉名所案内 ----- 長野電鉄沿線温泉名所交通鳥瞰図	著作権所有者兼印刷者 名古屋市外犬山町日本ライン蘇江 吉田初三郎／編輯兼印刷所 名古屋市外犬山町日本ライン蘇江 観光社／発行所 長野市権堂町 長野電鉄株式会社	(昭和5年新春)	190 × 119 ----- 176 × 765	定価一部金20銭 →画像
134	300 -12	宇治名勝御案内 附宇治川ライン ----- 宇治川沿岸並に石山付近名所交通御案内	著作権所有者 名古屋市外犬山町日本ライン蘇江 吉田初三郎／編輯兼印刷所 名古屋市外犬山町日本ライン蘇江 観光社／発行所 京都市下京区木津屋橋通西洞院西入 合名会社田中本店	昭和5年3月15日	193 × 117 ----- 176 × 760	→画像
135	300 -13	宇治名勝御案内 附宇治川ライン ----- 宇治川沿岸並に石山付近名所交通御案内	著作権所有者 名古屋市外犬山町日本ライン蘇江 吉田初三郎／編輯兼印刷所 名古屋以外犬山町日本ライン蘇江 観光社／発行所 京都市下京区木津屋橋通西洞院西入 合名会社田中本店／菊屋萬碧楼	昭和5年3月15日	193 × 117 ----- 176 × 760	136同版


128 叡山電鉄御案内



130 伊勢参宮
御名所図絵
表紙




表紙裏



131 平穩温泉及び
付近名勝案内
表紙



表紙裏



132 山田温泉及び
付近名勝案内
表紙



表紙裏



133 長野電鉄沿線
温泉名所案内
表紙




表紙裏



134 宇治名勝御案内
表紙



表紙裏




No.	受入	資料名	作成者	年代	寸法	備考
136	2350 -24	宇治名勝御案内 附宇治川 ライン ----- 宇治川沿岸並に石山付近 名所交通御案内	著作権所有者 名古屋市外犬山 町日本ライン蘇江 吉田初三郎 ／編輯兼印刷所 名古屋市外犬 山町日本ライン蘇江 観光社／ 発行所 京都市下京区木津屋橋 通西洞院西入 合名会社田中本 店／菊屋萬碧楼	昭和5年3月 15日	193 × 117 176 × 760	→画像
137	2350 -23	嵐山名所図絵 附保津川く だり ----- 嵐山・愛宕、保津川下り 御案内	著作権所有者 名古屋市外犬山 町日本ライン蘇江 吉田初三郎 ／編輯兼印刷所 名古屋以外犬 山町日本ライン蘇江 観光社／ 発行所 京都市下京区木津屋橋 通西洞院西入 合名会社田中本 店	昭和5年3月 20日	193 × 116 177 × 778	→画像
138	300 -14	嵐山名所図絵 附保津川く だり ----- 嵐山・愛宕、保津川下り 御案内	著作権所有者 名古屋市外犬山 町日本ライン蘇江 吉田初三郎 ／編輯兼印刷所 名古屋以外犬 山町日本ライン蘇江 観光社／ 発行所 京都市下京区木津屋橋 通西洞院西入 合名会社田中本 店	昭和5年3月 20日	193 × 116 177 × 778	138同版
139	2349 -29	梅小路駅を中心とせる京 名所御案内 ----- 梅小路駅を中心とせる京 都近郊鳥瞰図絵	著作権所有者兼印刷者 名古屋 市外犬山町日本ライン蘇江 吉 田初三郎／印刷所 名古屋市外 犬山町日本ライン蘇江 観光社 ／編輯者 京都市西七条御所内 武田富士麿／発行人 京都市西 九条猪熊東 北口一雄／発売所 京都市西九条猪熊東 ツバメ屋 書店	昭和5年6月 10日	180 × 771 188 × 117	定価金30銭 →画像
140	2349 -30	新京都市名所案内図 附改正 汽車時間表 ----- 梅小路駅を中心とせる京 都近郊鳥瞰図絵	著作権所有者兼印刷者 名古屋 市外犬山町日本ライン蘇江 吉 田初三郎／印刷所 名古屋市外 犬山町日本ライン蘇江観光社／ 編輯者 京都市西七条御所内 武 田富士麿／発行人 京都市西九 条猪熊東 北口一雄／発売所 京 都市西九条猪熊東 ツバメ屋書 店	昭和5年6月 10日	180 × 769 188 × 117	定価金30銭 →画像
141	300 - 4	日本八景名所図絵 ----- 日本八景狩勝峠名所図絵 ／日本八景十和田湖名所 図絵／日本八景華巖瀧名 所図絵／日本八景上高地 溪谷名所図絵／日本八景 木曾川名所図絵／日本八 景室戸岬名所図絵／日本 八景雲仙岳名所図絵／日 本八景別府温泉名所図絵	印刷人 竹内喜太郎／発行人 八 代登／発行所 東京神田駿河台 主婦之友社	昭和5年8月1 日	216 × 126 212 × 1551	『主婦之友』昭 和5年8月号付録 →画像

136 宇治名勝御案内
表紙




表紙裏



137 嵐山名所図絵
表紙




表紙裏



139 梅小路駅を中心と
せる名所御案内
表紙




表紙裏




140 新京都名所案内図
表紙




表紙裏



141 日本八景名所図絵
表紙



表紙裏

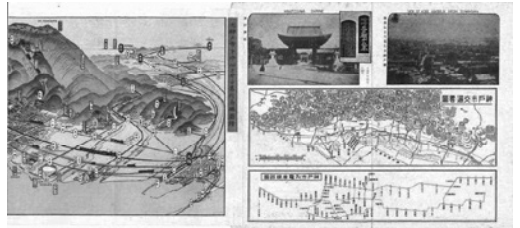


No.	受入	資料名	作成者	年代	寸法	備考
142	2350 -25	日本八景名所図絵 ----- 日本八景狩勝峠名所図絵 ／日本八景十和田湖名所 図絵／日本八景華厳瀧名 所図絵／日本八景上高地 溪谷名所図絵／日本八景 木曾川名所図絵／日本八 景室戸岬名所図絵／日本 八景雲仙岳名所図絵／日 本八景別府温泉名所図絵	印刷人 竹内喜太郎／発行人 八 代登／発行所東京神田駿河台 主婦之友社	昭和5年8月1 日	216 × 126 212 × 1551	『主婦之友』昭 和5年8月号付録 141同版
143	2350 -27	神戸 ----- 大神戸市を中心とせる名 所鳥瞰図絵	著作権所有者兼印刷者 名古屋 市外犬山町日本ライン蘇江 吉 田初三郎／編輯兼印刷所 名古 屋市外犬山町日本ライン蘇江 観光社／発行所兼発売所 神戸 市楠公社前 川瀬三郎書店 神戸 市楠公社西門 松浦集古館／神 戸市役所校閲	(昭和5年8 月)	116 × 186 177 × 756	 →画像
144	401 -44	神戸市交通名所図絵 ----- 神戸市名所交通図絵	著作権所有者兼印刷者 名古屋 市外犬山町日本ライン蘇江 吉 田初三郎／編輯兼印刷所 名古 屋市外犬山町日本ライン蘇江 観光社／発行所 神戸市電気局	昭和5年10月 1日	188 × 117 178 × 746	 →画像
145	2350 -26	神戸市交通名所図絵 ----- 神戸市名所交通図絵	著作権所有者兼印刷者 名古屋 市外犬山町日本ライン蘇江 吉 田初三郎／編輯兼印刷所 名古 屋市外犬山町日本ライン蘇江 観光社／発行所 神戸市電気局	昭和5年10月 1日	188 × 117 178 × 746	 144同版
146	2350 -52	西日本鳥瞰大図絵 ----- 西日本鳥瞰図絵	山陽新報社発行	昭和5年10月 21日	261 × 134 261 × 777	 一部定価金20銭 第17155号付録 →画像
147	401 -40	信貴山名所図絵 ----- 大軌信貴山電鉄交通図絵	著作権所有者兼印刷者 名古屋 市外犬山町日本ライン蘇江 吉 田初三郎／印刷所 名古屋市外 犬山町日本ライン蘇江 観光社 ／大阪市上六大軌ビル四階 信 貴山電鉄株式会社	(昭和5年初 冬)	191 × 118 179 × 778	 →画像
148	401 -28	参宮急行名所図絵 ----- 参宮急行電鉄沿線名所図 絵	著作権所有者兼印刷者 名古屋 市外犬山町日本ライン蘇江 吉 田初三郎／印刷所 名古屋市外 犬山町日本ライン蘇江 観光社 ／大阪市天王寺区上本町六丁目 壱番地 参宮急行電鉄株式会社	(昭和5年頃)	190 × 118	 →画像

143 神戸
表紙




表紙裏



144 神戸市交通名所図絵
表紙



表紙裏




146 西日本鳥瞰大図絵
表紙



147 信貴山名所図絵
表紙



表紙裏



148 参宮急行名所図絵
表紙



表紙裏



昭和6・1931

No.	受入	資料名	作成者	年代	寸法	備考
149	401 -48	阿波鉄道 ----- 阿波鉄道沿線名所図絵	著作権所有者兼印刷者 名古屋 市外犬山町日本ライン蘇江 吉 田初三郎／編輯兼印刷所 名古屋 市外犬山町日本ライン蘇江 観光社関西支社	昭和6年新春	153 × 79 ----- 153 × 460	→画像
150	401 -51	九軌電車 ----- 九軌沿線御案内北九州図 絵	著作権所有者兼印刷者 名古屋 市外犬山町日本ライン蘇江 吉 田初三郎／編輯兼印刷所 名古屋 市外犬山町日本ライン蘇江 観光社／発行所 小倉市京町 九 州電気軌道株式会社	(昭和6年初 夏)	176 × 95 ----- 176 × 752	→画像
151	2350 -53	大峯山大台ヶ原吉野群山 大図絵 ----- 吉野群山交通大図絵 (「BIRD'S-EYE-VIEW OF YOSHINO MOUNTAINS (NORTH PART)」)	著作権所有者兼印刷者 名古屋 市外犬山町日本ライン蘇江 吉 田初三郎／編輯兼印刷所 名古屋 市外犬山町日本ライン蘇江 観光社／発行所 大阪市天王寺 区上本町六丁目 大阪電気軌道 株式会社	(昭和6年首 夏)	275 × 125 ----- 259 × 1083	→画像
152	401 - 3	大峯山大台ヶ原 吉野群山 大図絵 ----- 吉野群山交通大図絵 (「BIRD'S-EYE-VIEW OF YOSHINO MOUNTAINS (NORTH PART)」)	著作権所有者兼印刷者 名古屋 市外犬山町日本ライン蘇江 吉 田初三郎／編輯兼印刷所 名古屋 市外犬山町日本ライン蘇江 観光社／発行所 大阪市天王寺 区上本町六丁目 大阪電気軌道 株式会社	(昭和6年首 夏)	275 × 125 ----- 259 × 1083	152同版
153	401 -25	合同電車沿線御案内 ----- 伊勢へ詣らば朝熊をかけ よ朝熊かけねば片参宮	著作権所有者兼印刷者 名古屋 市外犬山町日本ライン蘇江 吉 田初三郎／編輯兼印刷所 名古屋 市外犬山町日本ライン蘇江 観光社／発行所 合同電気株式 会社	(昭和6年夏)	191 × 118 ----- 176 × 389	→画像
154	401 -49	土佐電気沿線御案内 ----- 土佐電気沿線名所大図絵 南国情緒ゆたかなる日本 第一の海岸美	著作権所有者兼印刷者 名古屋 市外犬山町日本ライン蘇江 吉 田初三郎／編輯兼印刷所 名古屋 市外犬山町日本ライン蘇江 観光社／発行所 高知市本町三 百三十一番地 土佐電気株式会 社	(昭和6年初 冬)	178 × 96 ----- 178 × 768	→画像
155	2350 -82	京都観光案内 ----- 京都名所鳥瞰図	京都市観光課／京都駅前市設京 都観光案内所	(昭和6年)	153 × 89 ----- 153 × 530	昭和6年頃の市電 路線を描く →画像

昭和7・1932

156	2350 -28	金沢市 ----- 金沢市鳥瞰図	著作権所有者兼印刷者 名古屋 市外犬山町日本ライン蘇江 吉 田初三郎／編輯兼印刷所 名古屋 市外犬山町日本ライン 観光 社／発行所 金沢市役所	(昭和7年春)	194 × 118 ----- 176 × 782	→画像
-----	-------------	------------------------	---	---------	---	-----

149 阿波鉄道
表紙



150 九軌電車
表紙



151 大峯山大台ヶ原
吉野群山大図絵
表紙



表紙裏



153 合同電車沿線
御案内
表紙



表紙裏



154 土佐電気沿線御案内
表紙




155 京都観光案内
表紙



156 金沢市
表紙



表紙裏



No.	受入	資料名	作成者	年代	寸法	備考
157	2350 -29	大阪府 ----- 大阪府鳥瞰図	著作権所有者 名古屋市外犬山町日本ライン蘇江画室 吉田初三郎／編輯者 京都市八条東洞院東入 清水超太郎／印刷者 京都市八条東洞院東入 和多田與太郎／印刷所 京都市八条東洞院東入 観光社出版部 本社 名古屋市外犬山町日本ライン蘇江支社 京都市八条東洞院東入／發行所 大阪府	昭和7年11月 10日	192 × 120 ----- 178 × 776	→画像
158	2350 -30	大阪府 ----- 大阪府鳥瞰図	著作権所有者兼印刷者 名古屋市外犬山町日本ライン蘇江 吉田初三郎／編輯兼印刷所 名古屋市外犬山町日本ライン蘇江 観光社／發行所 大阪府	昭和7年11月 10日	192 × 120 ----- 178 × 776	→画像
159	2349 -32	近畿鳥瞰図 ----- —	發行所 大阪市北区曾根崎 大阪時事新報社	昭和7年11月 10日	389 × 538 ----- 175 × 137	新聞附録、裏面私鉄等一面広告 →画像

昭和8・1933

No.	受入	資料名	作成者	年代	寸法	備考
160	2350 -31	京都名勝図会 ----- —	編輯兼発行者 京都市堀川通本派本願寺総務部 北条宗允／印刷者京都市下京区中堂寺北町 鈴木新吉／印刷所 京都市下京区中堂寺北町 東陽堂印刷所／發行所京都市堀川通 本派本願寺伝灯奉告法要事務所総務部	昭和8年4月 10日	190 × 92 ----- 190 × 537	→画像
161	401 -47	琴平急行沿線名勝鳥瞰図 ----- —	著作権所有者 名古屋市外犬山町日本ライン蘇江 吉田初三郎／印刷者 高松市中野町一〇〇番地 小林松太郎／印刷所 高松市中野町一〇〇番地 観光社関西支社／發行兼著作権所有者 香川県坂出町 琴平急行電鉄株式会社	昭和8年9月 1日	133 × 78 ----- 133 × 388	→画像
162	919	白浜湯崎温泉 ----- 白浜湯崎温泉鳥瞰図	著作出版権所有者 名古屋市外犬山町日本ライン蘇江 吉田初三郎／印刷者 高松市中野町一〇〇番地 小林松太郎／編纂者 京都市八条東洞院東入 田坂昇／印刷所 高松市中野町一〇〇番地 観光社関西支社／發行所 和歌山県瀬戸鉛山温泉課	昭和8年12月 20日	191 × 119 ----- 156 × 543	→画像
163	401 -18	わかさ小浜 ----- 若狭小浜町鳥瞰図	著作権並版権所有者 名古屋市外犬山町日本ライン蘇江 吉田初三郎／編集者 京都市八条東洞院東入 永井明／印刷所 同所 観光社出版部／發行所 福井県遠敷郡小浜町役場	昭和8年12月 20日	178 × 98 ----- 178 × 778	→画像


157 大阪府
表紙



表紙裏



158 大阪府
表紙



表紙裏




159 近畿鳥瞰図



160 京都名勝図絵
表紙



161 琴平急行沿線名勝鳥瞰図
表紙



162 白浜湯崎温泉
表紙



表紙裏



163 わかさ小浜
表紙



No.	受入	資料名	作成者	年代	寸法	備考
164	2350 -83	京都案内 ----- 京都名所鳥瞰図	京都市観光課／京都駅前市設京都観光案内所	昭和8年	152 × 90 ----- 152 × 529	昭和6年頃の市電路線を描く →画像

昭和9・1934

No.	受入	資料名	作成者	年代	寸法	備考
165	401 -54	口之津鉄道沿線案内 ----- 口之津鉄道沿線案内	著作権並版權所有者 名古屋市外木曾江畔蘇江画室 吉田初三郎／編輯者 京都八条東洞院東 永井明／印刷所 同所 観光社出版部／発行所 長崎県南高来郡有家町 口ノ津鉄道株式会社	昭和9年3月15日	156 × 90 ----- 156 × 528	→画像
166	790	臨濟宗大本山妙心寺図絵 ----- 臨濟宗大本山妙心寺鳥瞰図	著作権並版權所有者 名古屋市外木曾江畔蘇江画室 吉田初三郎／編輯者 京都市八条東洞院東入 永井明／印刷所 同所 和多田與太郎／印刷所 京都市八条東洞院東入 観光社出版部／発行所 京都市花園大本山妙心寺	(昭和9年盛夏)	180 × 97 ----- 180 × 772	→画像
167	2350 -32	臨濟宗大本山妙心寺図絵 ----- 臨濟宗大本山妙心寺鳥瞰図	著作権並版權所有者 名古屋市外木曾江畔蘇江画室 吉田初三郎／編輯者 京都市八条東洞院東入 永井明／印刷所 同所 和多田與太郎／印刷所 京都市八条東洞院東入 観光社出版部／発行所 京都市花園大本山妙心寺	(昭和9年盛夏)	180 × 97 ----- 180 × 772	166同版
168	2350 -81	弘法大師法要案内 ----- 京都名所鳥瞰図	京都市観光課／京都駅前市設京都観光案内所	(昭和9年)	182 × 107 ----- 182 × 618	昭和6年頃の市電路線を描く →画像

昭和10・1935

No.	受入	資料名	作成者	年代	寸法	備考
169	401 -30	大津 ----- 大津市鳥瞰図	著作権並版權所有者 京都市東山祇園八坂鳥居前 吉田初三郎／編輯兼印刷者 同所 永井明／印刷所 同所 観光社出版部／発行所 大津市観光課・大津観光協会	昭和10年6月25日	177 × 97 ----- 177 × 773	→画像
170	2350 -33	大津 ----- 大津市鳥瞰図	著作権並版權所有者 京都市東山祇園八坂鳥居前 吉田初三郎／編輯兼印刷者 同所 永井明／印刷所 同所 観光社出版部／発行所 大津市観光課・大津観光協会	昭和10年6月25日	177 × 97 ----- 177 × 773	169同版

164 京都案内
表紙



165 口之津鉄道
沿線案内
表紙



166 臨濟宗大本山
妙心寺図繪
表紙



168 弘法大師法要案内
表紙



169 大津
表紙



No.	受入	資料名	作成者	年代	寸法	備考
171	401 -16	加賀江沼観光御案内 ----- 加賀江沼観光鳥瞰図	著作権並版權所有者京都市東山祇園八坂鳥居前 吉田初三郎 ／印刷所 同所 観光社出版部／ 発行所 石川県大聖寺町役場内 江沼観光協会	昭和10年9月 20日	154 × 93 ----- 154 × 527	→画像
172	401 -27	三聖地巡拝御図絵 ----- 三聖地巡拝御図絵	(大軌・参急電車)	(昭和10年 頃)	192 × 117 ----- 174 × 773	→画像

昭和11・1936

No.	受入	資料名	作成者	年代	寸法	備考
173	2349 -16	北海道鳥瞰図 ----- 北海道鳥瞰図	著作権並版權所有者 京都祇園南鳥居前 吉田初三郎／編輯者 同所田坂昇／印刷者 同所清水 超太郎／印刷所 同所 観光社出 版部／発行所 北海道庁	昭和11年10 月1日	276 × 124 ----- 265 × 1053	→画像
174	2350 -34	名古屋市 ----- 名古屋市鳥瞰図	著作権並版權所有者 京都市祇園 吉田初三郎／編輯者 名古屋市中区県庁前陸田ビル内観光社 岡地主計／印刷者 京都市祇園 田坂昇／印刷所 京都市祇園八 坂鳥居前 観光社出版部／発行 所 汎太平洋平和博覧会	(昭和11年)	191 × 117 ----- 178 × 773	→画像

昭和12・1937

No.	受入	資料名	作成者	年代	寸法	備考
175	2350 -54	中部日本観光鳥瞰図 ----- 中部日本観光鳥瞰図	新愛知新聞社	昭和12年1月 1日	259 × 130 ----- 259 × 1053	第1628号付録 →画像
176	2350 -55	大和宇陀郡神武天皇聖蹟 御図絵 ----- 神武天皇聖蹟御図絵(神武 天皇聖蹟御図絵昭和十二 年)	著作権並版權所有者 京都市東山祇園 吉田初三郎／編輯者 京都市東山祇園 清水超太郎／ 印刷者 京都市東山祇園 田坂昇／ 印刷所 京都市東山祇園 観光社 出版部／発行者 東京市日本橋 区通三丁目八番地 津村重舎	昭和13年5月 1日	265 × 122 ----- 258 × 1053	→画像

昭和13・1938

No.	受入	資料名	作成者	年代	寸法	備考
177	2350 -87	京都へ ----- 京都名所鳥瞰図	京都市観光課	昭和13年	183 × 104 ----- 183 × 611	昭和10年頃の市 電路線を描く →画像次頁

171 加賀江沼観光
御案内
表紙



172 三聖地巡拝
御図絵
表紙



表紙裏



173 北海道鳥瞰図
表紙




表紙裏



174 名古屋市
表紙




表紙裏



175 中部日本観光
鳥瞰図
表紙



176 大和宇陀郡神武
天皇御聖蹟御図絵
表紙



表紙裏



昭和14・1939

No.	受入	資料名	作成者	年代	寸法	備考
178	2350 -84	京都観光案内	京都市観光課	(昭和14年)	183	昭和12年頃の市 電路線を描く
		----- 京都名所鳥瞰図			× 100 183 × 591	
179	2350 -85	京都観光案内	京都市観光課	(昭和14年)	183	昭和12年頃の市 電路線を描く
		----- 京都名所鳥瞰図			× 100 183 × 591	
180	2350 -86	京都観光案内	京都市観光課	(昭和14年)	182	昭和12年頃の市 電路線を描く
		----- 京都名所鳥瞰図			× 100 182 × 593	

昭和15・1940

No.	受入	資料名	作成者	年代	寸法	備考
181	2350 -35	新甲陽園案内図	京都祇園 観光社出版部/長生 土地株式会社	(皇紀2600年 春、昭和15 年)	236	初三郎画「甲山 神呪寺」「広田神 社」掲載。「甲陽 公園御案内」挟 み込み →画像
		----- 枠内「甲陽園鳥瞰図」			× 120 161 × 576	

昭和25・1950

No.	受入	資料名	作成者	年代	寸法	備考
182	171 - 5	綾部市	著作権者 京都市祇園南鳥居前 吉田初三郎/版權所有者 同所 阿瀬庄太郎/印刷所 同所観光 社/発行所 綾部商工会議所	(昭和25年10 月)	176	→画像
		----- 綾部市鳥瞰図(「綾部市記 念鳥瞰図」)			× 97 176 × 748	

昭和27・1952

No.	受入	資料名	作成者	年代	寸法	備考
183	2350 -36	広畑	兵庫県姫路市広畑区 富士製鉄 株式会社広畑製鉄所	(昭和27年)	186	→画像
		----- 富士製鉄株式会社広畑製 鉄所鳥瞰図(富士製鉄広 畑製鉄所全景鳥瞰図)			× 132 184 × 523	

昭和28・1953

No.	受入	資料名	作成者	年代	寸法	備考
184	401 -53	観光の島原半島	著作権者 京都市祇園吉田初三 郎/版權所有者 観光社/長崎 県島原市 島原鉄道株式会社	(昭和28年)	187	→画像
		----- 島原鉄道バス景勝鳥瞰図			× 133 178 × 750	

177 京都へ
表紙



178 京都観光案内
表紙



180 京都観光案内
表紙




181 新甲陽園案内図
表紙



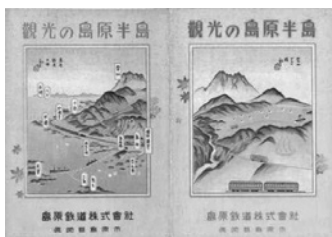
182 綾部市
表紙



183 広畑
表紙



184 観光の島原半島
表紙



昭和40・1965

No.	受入	資料名	作成者	年代	寸法	備考
185	300 - 1380	小学校社会科学習京都地 図帳 低・中学年用 ----- 京都市の絵地図(枠内「京 都市鳥瞰図」)	版權所有 有限会社永末書店/ 京都市社会科教育研究会編/発 行所 京都市東山区福稲上高松 町11 株式会社永末書店	昭和40年頃	261 × 183 ----- 508 × 368	1963年開通の名 神高速道路記載 あり。1964年竣 工の天ヶ瀬ダム 記載無し。 →画像
186	300 - 1381	小学校社会科学習京都地 図帳 低・中学年用 ----- 京都市の絵地図(枠内「京 都市鳥瞰図」)	版權所有 有限会社永末書店/ 京都市社会科教育研究会編/発 行所 京都市東山区福稲上高松 町11 株式会社永末書店	昭和40年頃	261 × 183 ----- 508 × 368	185同版
187	300 - 1382	小学校社会科学習京都地 図帳 低・中学年用 ----- 京都市の絵地図(枠内「京 都市鳥瞰図」)	版權所有 有限会社永末書店/ 京都市社会科教育研究会編/発 行所 京都市東山区福稲上高松 町11 株式会社永末書店	昭和40年頃	261 × 183 ----- 508 × 368	185同版

平成3・1991~

No.	受入	資料名	作成者	年代	寸法	備考
188	2350 -93	社会科京都の地図帳 平成 3年度版 ----- 京都市鳥瞰図	京都市小学校社会科教育研究会 編/発行所(株)永末書店	平成3年3月	254 × 180 ----- 507 × 359	→画像
189	2350 -94	社会科京都の地図帳 平成 3年度版 ----- 京都市鳥瞰図	京都市小学校社会科教育研究会 編/発行所(株)永末書店	平成3年3月	254 × 180 ----- 507 × 359	188同版
190	2350 -95	社会科京都の地図帳 平成 7年度版 ----- 京都市鳥瞰図	京都市小学校社会科教育研究会 編/発行所(株)永末書店	平成7年3月	254 × 180 ----- 507 × 359	→画像

185 小学校社会科
学習京都地図帳
表紙



188 社会科京都の
地図帳
表紙



190 社会科京都の
地図帳
表紙



収蔵資料調査報告書

収蔵文書調査報告書 1	「白川金色院」と恵心院	1998年(平成10)
収蔵文書調査報告書 2	笠取地域の古文書	1999年(平成11)
収蔵文書調査報告書 3	上林三入家文書	2000年(平成12)
収蔵文書調査報告書 4	宇治上神社文書	2001年(平成13)
収蔵文書調査報告書 5	巨椋池漁師仲間文書	2002年(平成14)
収蔵文書調査報告書 6	上林春松家文書	2004年(平成16)
収蔵文書調査報告書 7	白川・藤川家文書	2005年(平成17)
収蔵資料調査報告書 8	戦争関係資料	2006年(平成18)
収蔵資料調査報告書 9	上林春松家文書 2	2007年(平成19)
収蔵資料調査報告書 10	幕末の銅版画	2008年(平成20)
収蔵資料調査報告書 11	宇治市の写真資料 1	2009年(平成21)
収蔵資料調査報告書 12	宇治市の写真資料 2	2010年(平成22)
収蔵資料調査報告書 13	宇治市の写真資料 3	2011年(平成23)
収蔵資料調査報告書 14	絵ハガキ 1	2012年(平成24)
収蔵資料調査報告書 15	片岡道二家文書	2013年(平成25)
収蔵資料調査報告書 16	宇治市の写真資料 4	2014年(平成26)
収蔵資料調査報告書 17	京都社寺境内図	2015年(平成27)
収蔵資料調査報告書 18	戦争関係資料 2	2016年(平成28)
収蔵資料調査報告書 19	宇治茶の民具	2017年(平成29)
収蔵資料調査報告書 20	宇治郷の古文書	2018年(平成30)
収蔵資料調査報告書 21	上林味ト家文書	2019年(平成31)
収蔵資料調査報告書 22	宇治茶の引札	2020年(令和2)
収蔵資料調査報告書 23	尾崎坊家文書	2021年(令和3)

* 7 までは、『収蔵文書調査報告書』として刊行した。

収蔵資料調査報告書24

吉田初三郎関係資料 上

2022年(令和4) 3月31日

編集・発行 宇治市歴史資料館

〒611-0023

宇治市折居台1-1

TEL (0774)39-9260 FAX (0774)39-9261

E-mail : shiryokan@city.uji.kyoto.jp