

令和4年12月20日
建設・水道常任委員会資料
建設部建設総務課

市道路線の認定等について

認定：議案第74号関係

- 開発に伴うもの 3 路線
(内訳)
 - 都市計画法に基づく開発に伴うもの (3 路線)

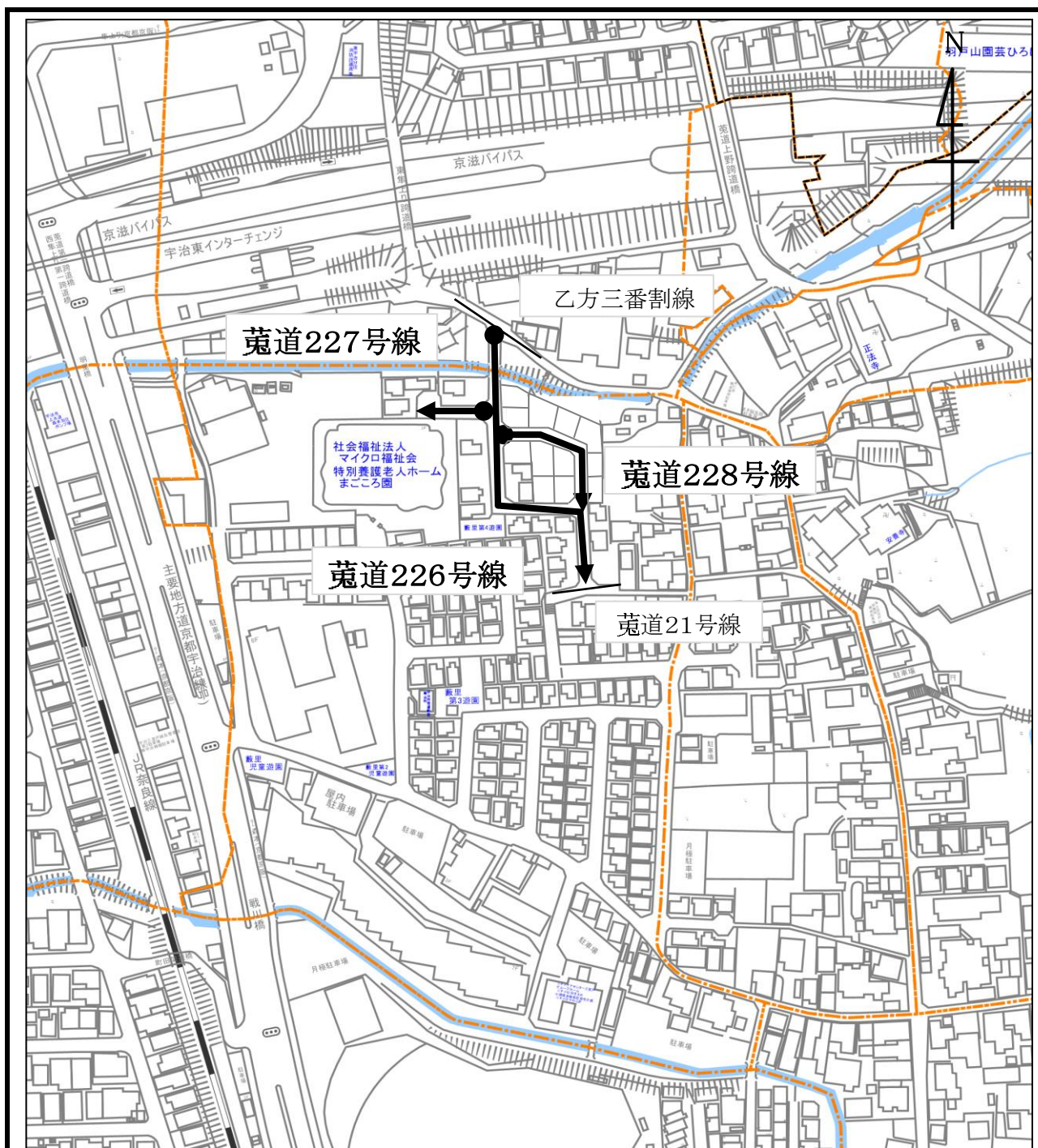
廃止：議案第75号関係

- 廃道申請によるもの 1 路線

路線の概要

区分	頁	路線名	起 終 点 点	幅員(m)	延長(m)	議案 番号	概 要	開発事業者	完了公告日	登記年月日
認 定	3～4	菟道226号線	菟道東隼上り50番地の1(右) 菟道藪里9番地の38	6.0	155.4	74	都市計画法による 開発に伴うもの	エスワイズ 株式会社	令和 2年 2月14日	令和 2年 5月27日
		菟道227号線	菟道藪里9番地の30 菟道藪里11番地の3	6.0 ～12.0	29.0		都市計画法による 開発に伴うもの	エスワイズ 株式会社	令和 2年 2月14日	令和 2年 5月27日
		菟道228号線	菟道藪里9番地の12 菟道藪里9番地の42	6.0	56.4		都市計画法による 開発に伴うもの	エスワイズ 株式会社	令和 3年10月26日	令和 4年 8月23日
廃 止	5～6	菟道129号線	菟道奥ノ池1番地 菟道奥ノ池2番地	—	53.4	75	廃道申請によるもの	—	—	—

位置図(認定)

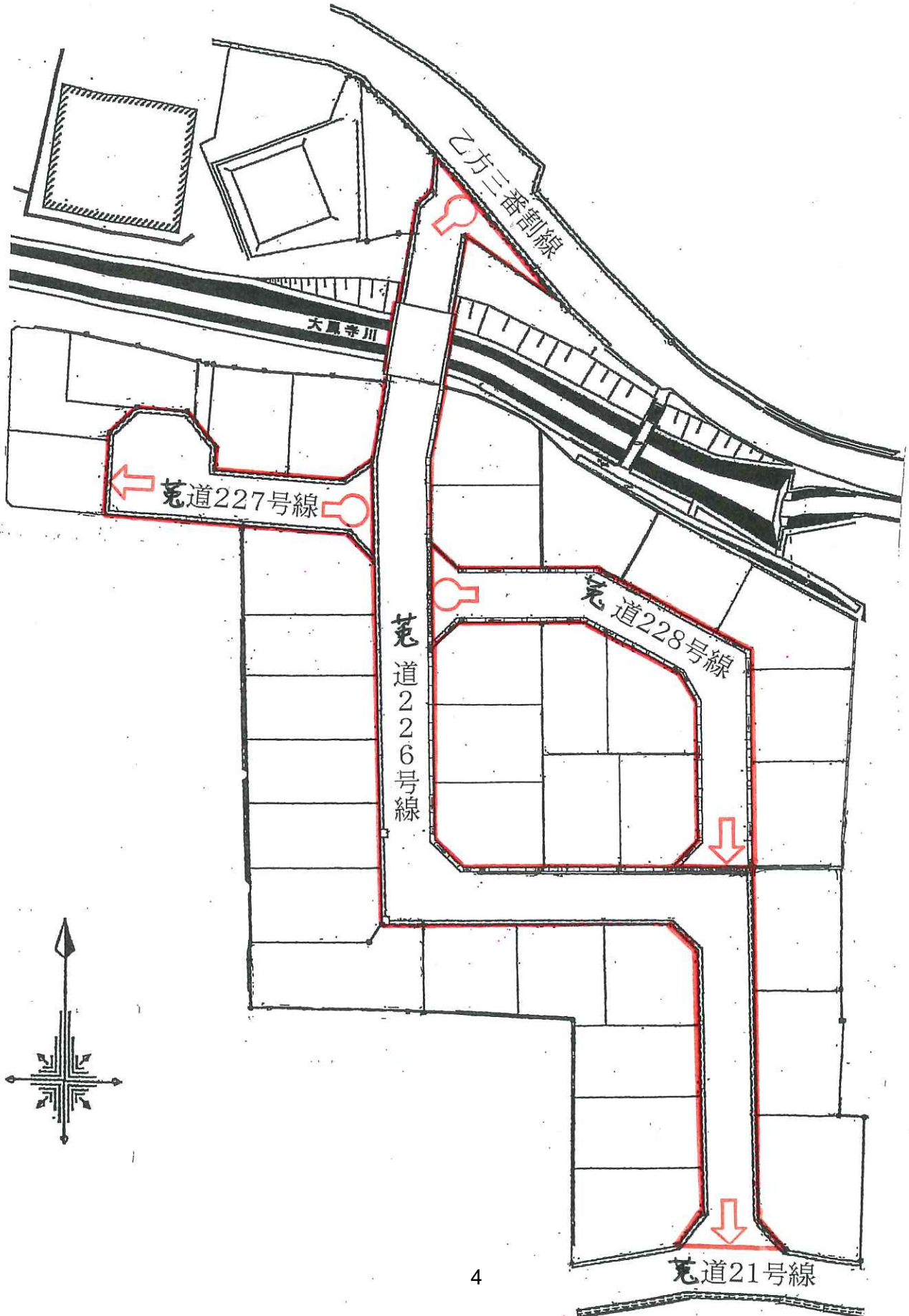


市道	菟道226号線	延長	155.4 m	備考
起点	菟道東隼上り50番地の1(右)	最小幅員	6.0 m	開発行為
終点	菟道藪里9番地の38	最大幅員	6.0 m	
市道	菟道227号線	延長	29.0 m	備考
起点	菟道藪里9番地の30	最小幅員	6.0 m	開発行為
終点	菟道藪里11番地の3	最大幅員	12.0 m	
市道	菟道228号線	延長	56.4 m	備考
起点	菟道藪里9番地の12	最小幅員	6.0 m	開発行為
終点	菟道藪里9番地の42	最大幅員	6.0 m	

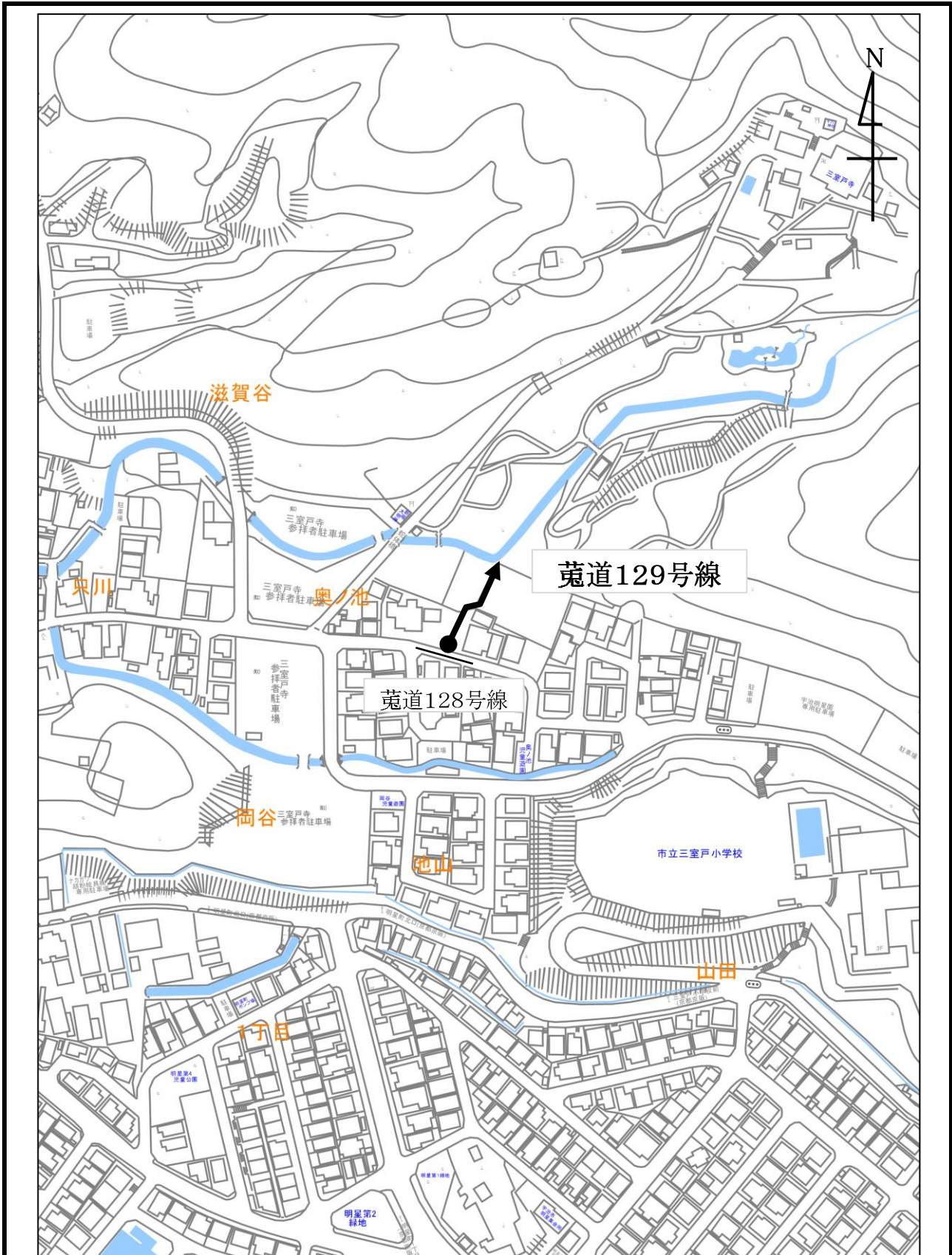
縮尺:1:2500

平面図

菟道226号線
菟道227号線
菟道228号線



位置図(全部廃止)



市道	菟道129号線	延長	53.4 m	備考 全部廃止
起点	菟道奥ノ池1番地	最小幅員	0 m	
終点	菟道奥ノ池2番地	最大幅員	0 m	

縮尺:1:2500

平面図 菟道129号線

