

議案第 5 5 号

市道路線の認定について

道路法第 8 条第 1 項の規定により、次の路線を市道に認定するため、同条第 2 項の規定により、議会の議決を求める。

令和 3 年 6 月 1 0 日提出

宇治市長 松 村 淳 子

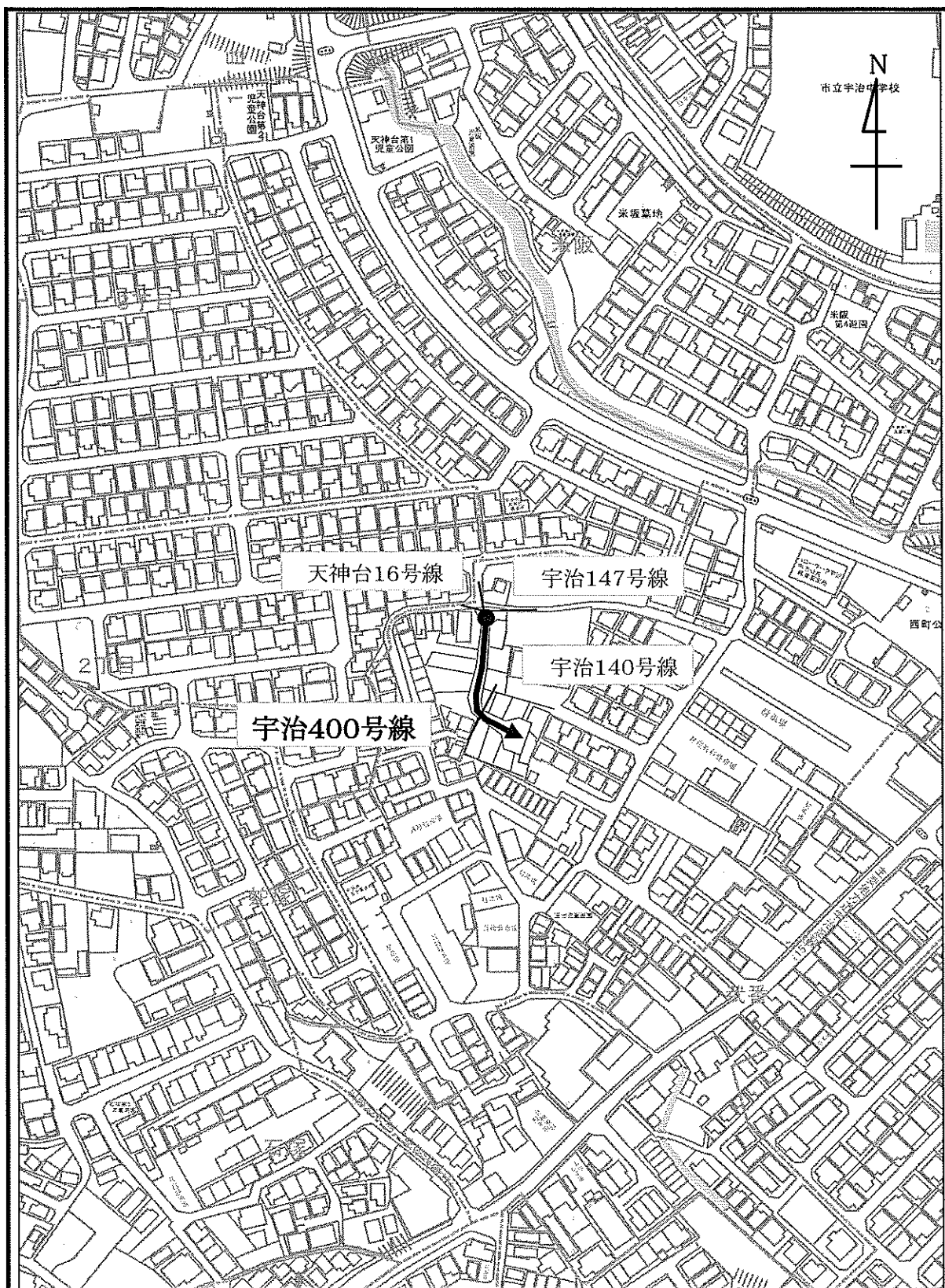
記

路線名	起終点	重要な経過地
宇治400号線	宇治池森45番地の10 宇治池森32番地の9	
小倉町225号線	小倉町西山67番地の5 小倉町西山69番地の54	
羽拍子町30号線	羽拍子町28番地の8 羽拍子町28番地の3	
伊勢田町223号線	伊勢田町ウトロ62番地の1 伊勢田町南山21番地の4	

(提案理由)

当該各路線は、地域の生活路線として公共性が高く、市道として維持管理することが適当と考え、認定しようとするものであります。

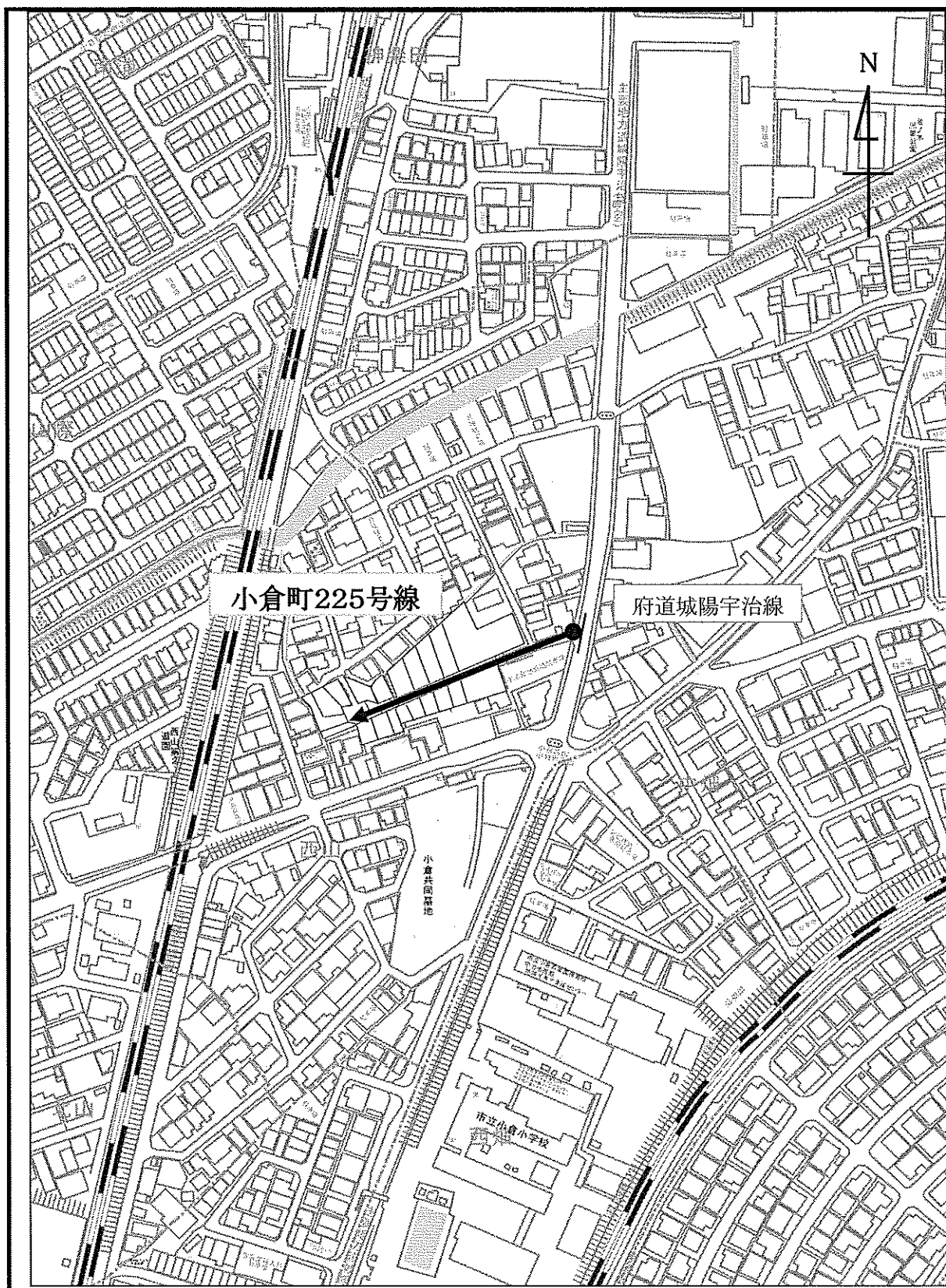
位置図(認定)



市道	宇治400号線	延長	76.6 m	備考 開発行為
起点	宇治池森45番地の10	最小幅員	6.0 m	
終点	宇治池森32番地の9	最大幅員	12.0 m	

縮尺:1:2500

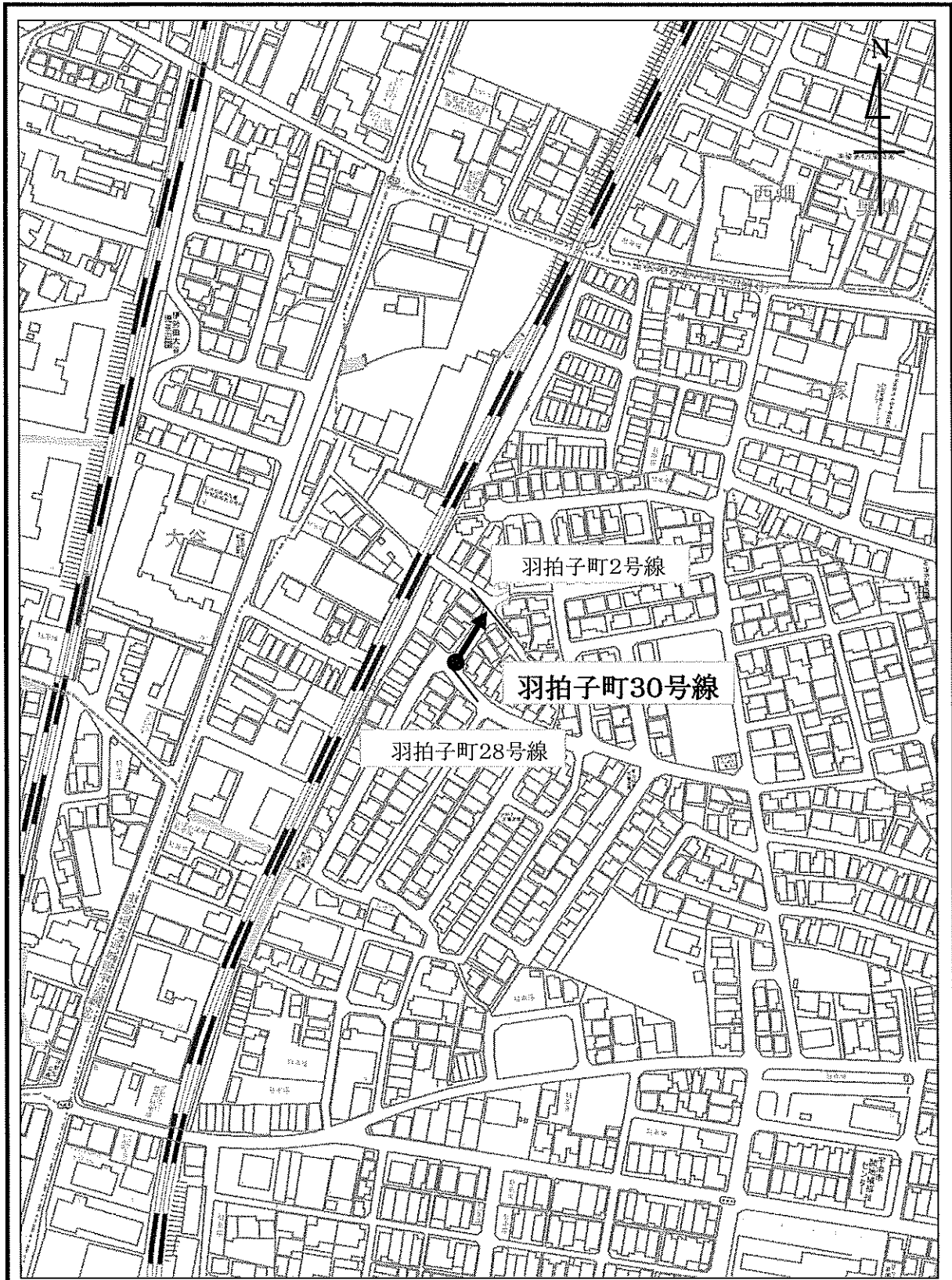
位置図(認定)



市道	小倉町225号線	延長	113.6 m	備考 開発行為
起点	小倉町西山67番地の5	最小幅員	6.0 m	
終点	小倉町西山69番地の54	最大幅員	12.0 m	

縮尺:1:2500

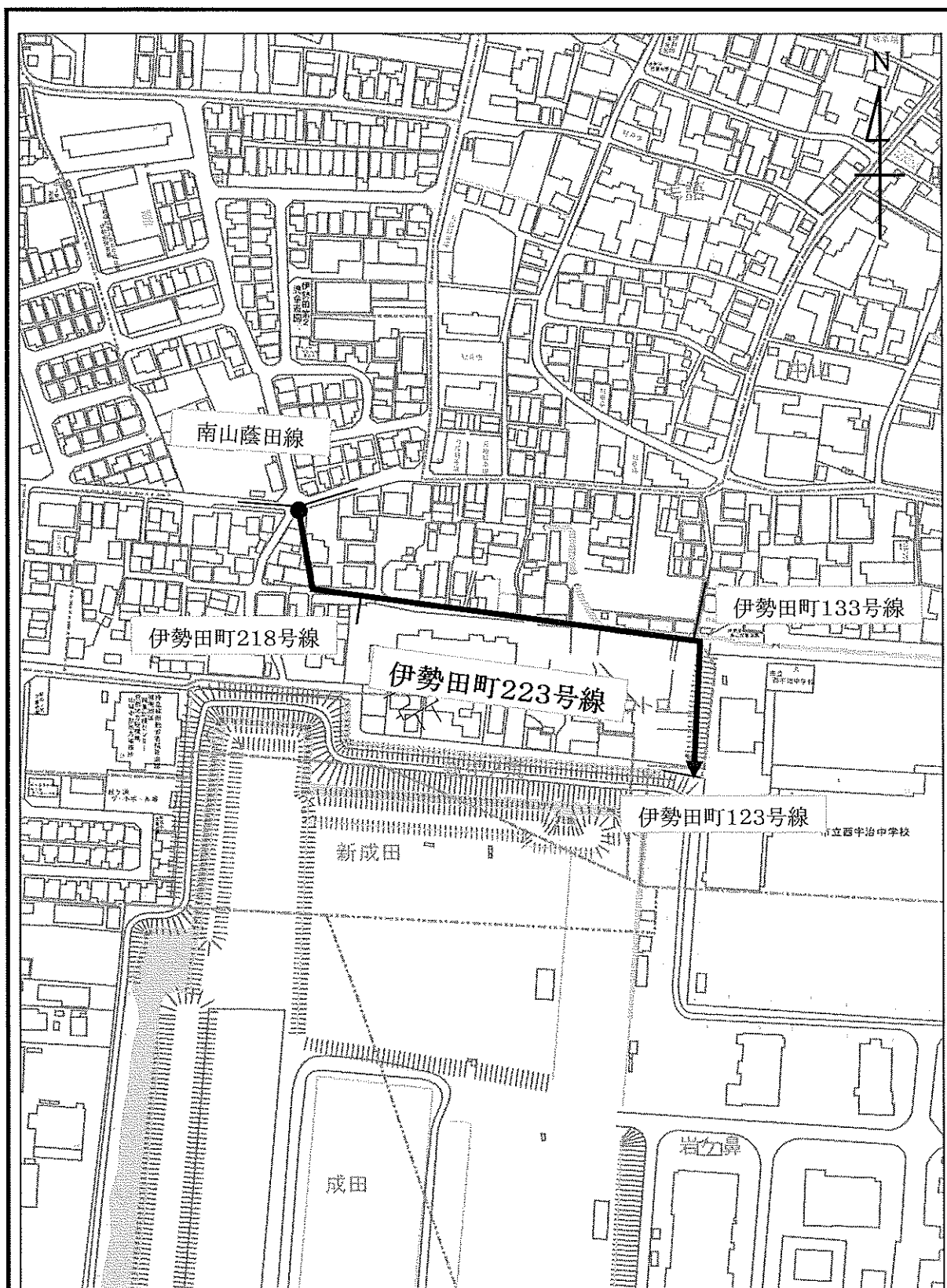
位置図(認定)



市道	羽拍子町30号線	延長	28.3 m	備考 地域取組
起点	羽拍子町28番地の8	最小幅員	6.0 m	
終点	羽拍子町28番地の3	最大幅員	6.0 m	

縮尺:1:2500

位置図(認定)



市道	伊勢田町223号線	延長	290.0 m	備考 ウトロ地区小規模住宅地区改良事業(変更)
起点	伊勢田町ウトロ62番地の1	最小幅員	— m	
終点	伊勢田町南山21番地の4	最大幅員	— m	

縮尺:1:2500