

令和3年1月21日  
建設水道常任委員会資料  
建設部建設総務課

## 市道路線の認定について

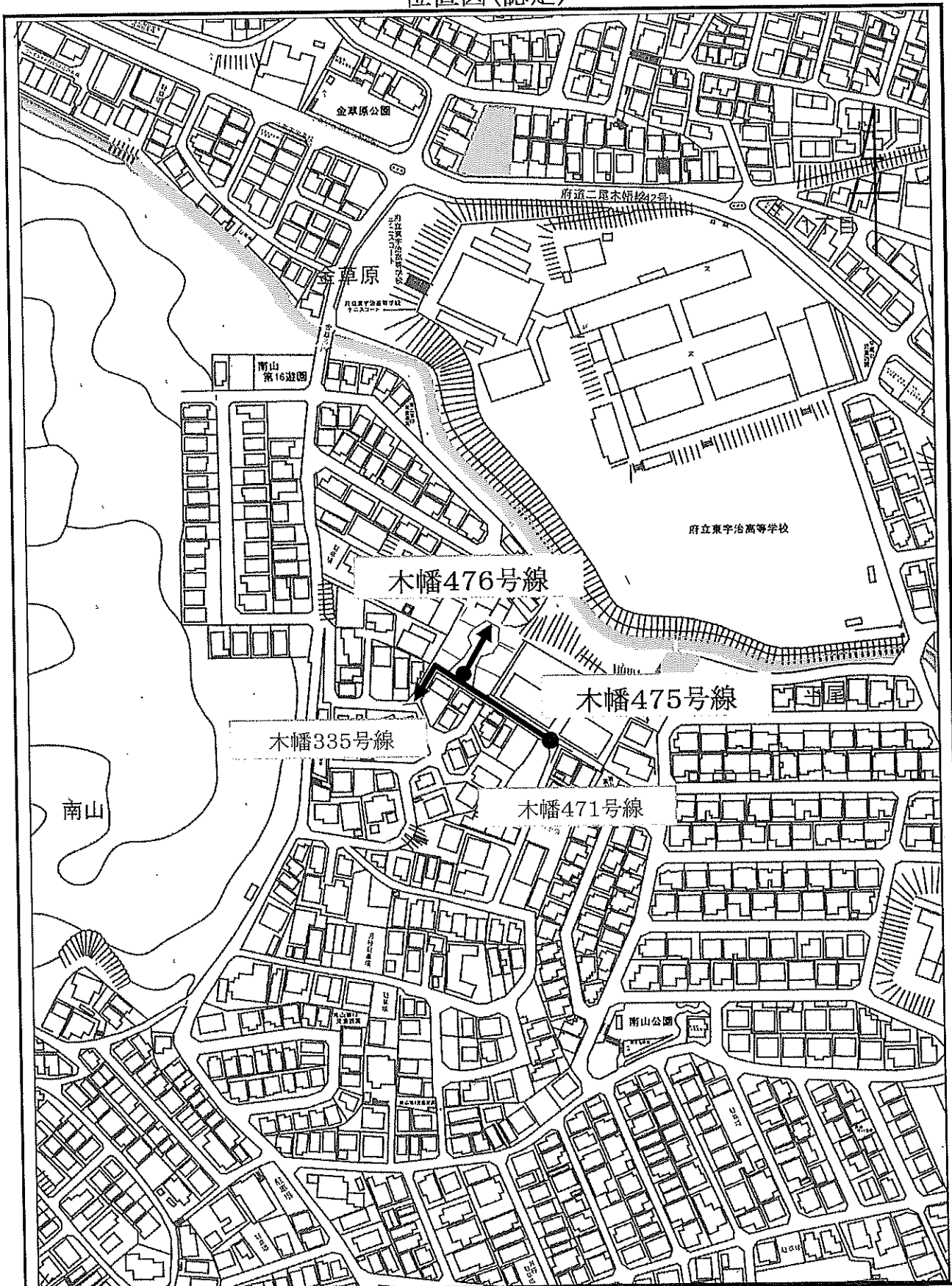
認定：議案第5号関係

- |                    |       |
|--------------------|-------|
| ○ 開発に伴うもの<br>(内訳)  | 3路線   |
| ● 都市計画法に基づく開発に伴うもの | (3路線) |

## 路線の概要

区分	頁	路線名	起 終 点 点	幅員(m)	延長(m)	議 案 番 号	概 要	開 発 事 業 者	完 了 公 告 日	登 記 年 月 日
認 定	3~4	木幡475号線	木幡南山96番地の31 木幡南山99番地の23	5.0 ~6.5	90.2	5	都市計画法による 開発に伴うもの	高島富三	平成30年 6月12日	平成30年10月 3日
	5	木幡476号線	木幡南山106番地の1 木幡南山106番地の16	6.0 ~12.0	25.3				平成30年 6月12日	平成30年10月 3日
	6~7	木幡477号線	木幡北山畑9番地の15 木幡北山畑10番地の5	6.0 ~6.3	113.9			陸備建設 株式会社	平成31年 1月25日	平成31年 3月 7日

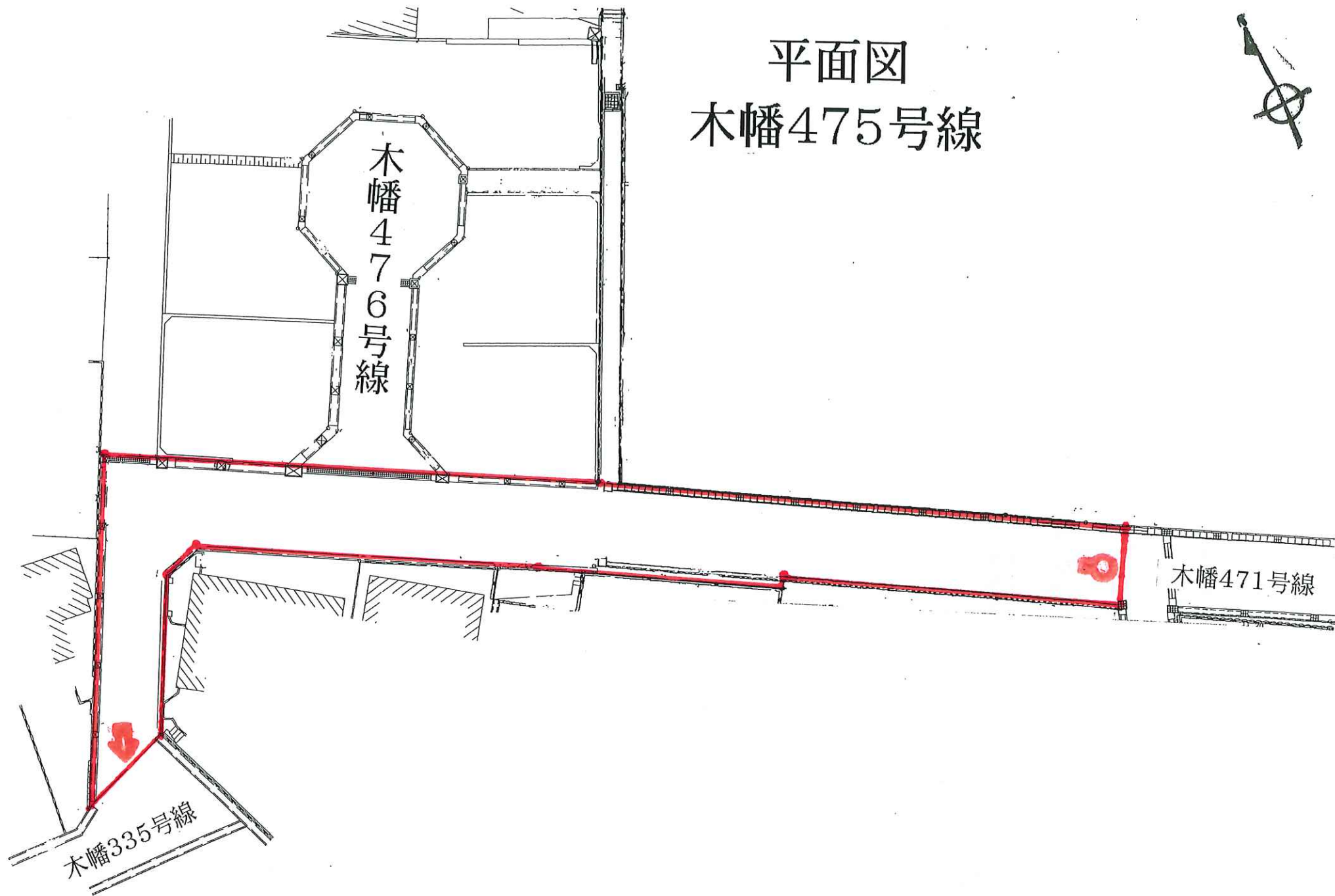
位置図(認定)



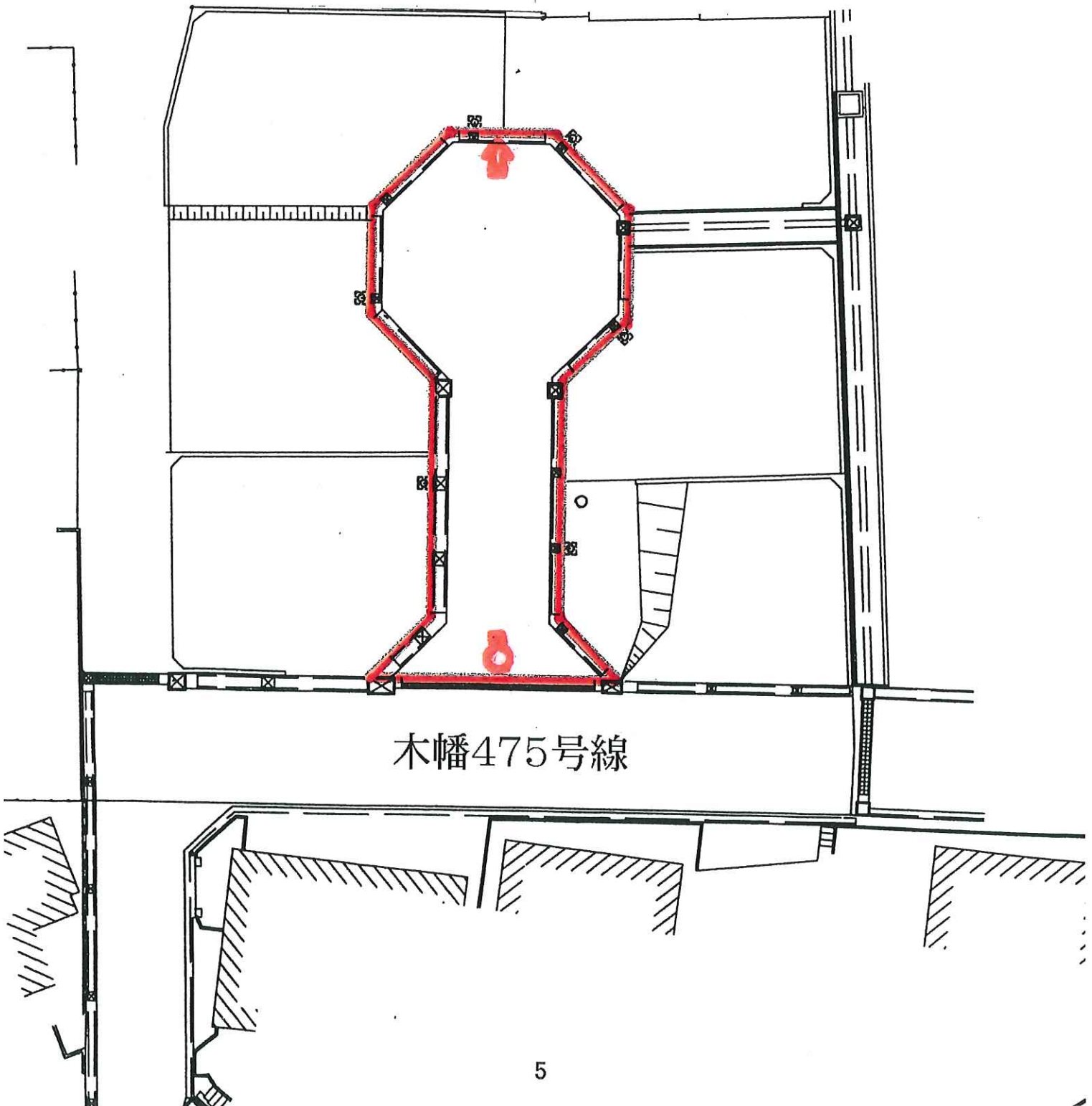
市道	木幡475号線	延長	90.2 m	備考
起点	木幡南山96番地の31	最小幅員	5.0 m	開発行為
終点	木幡南山99番地の23	最大幅員	6.5 m	
市道	木幡476号線	延長	25.3 m	備考
起点	木幡南山106番地の1	最小幅員	6.0 m	開発行為
終点	木幡南山106番地の16	最大幅員	12.0 m	

縮尺:1:2500

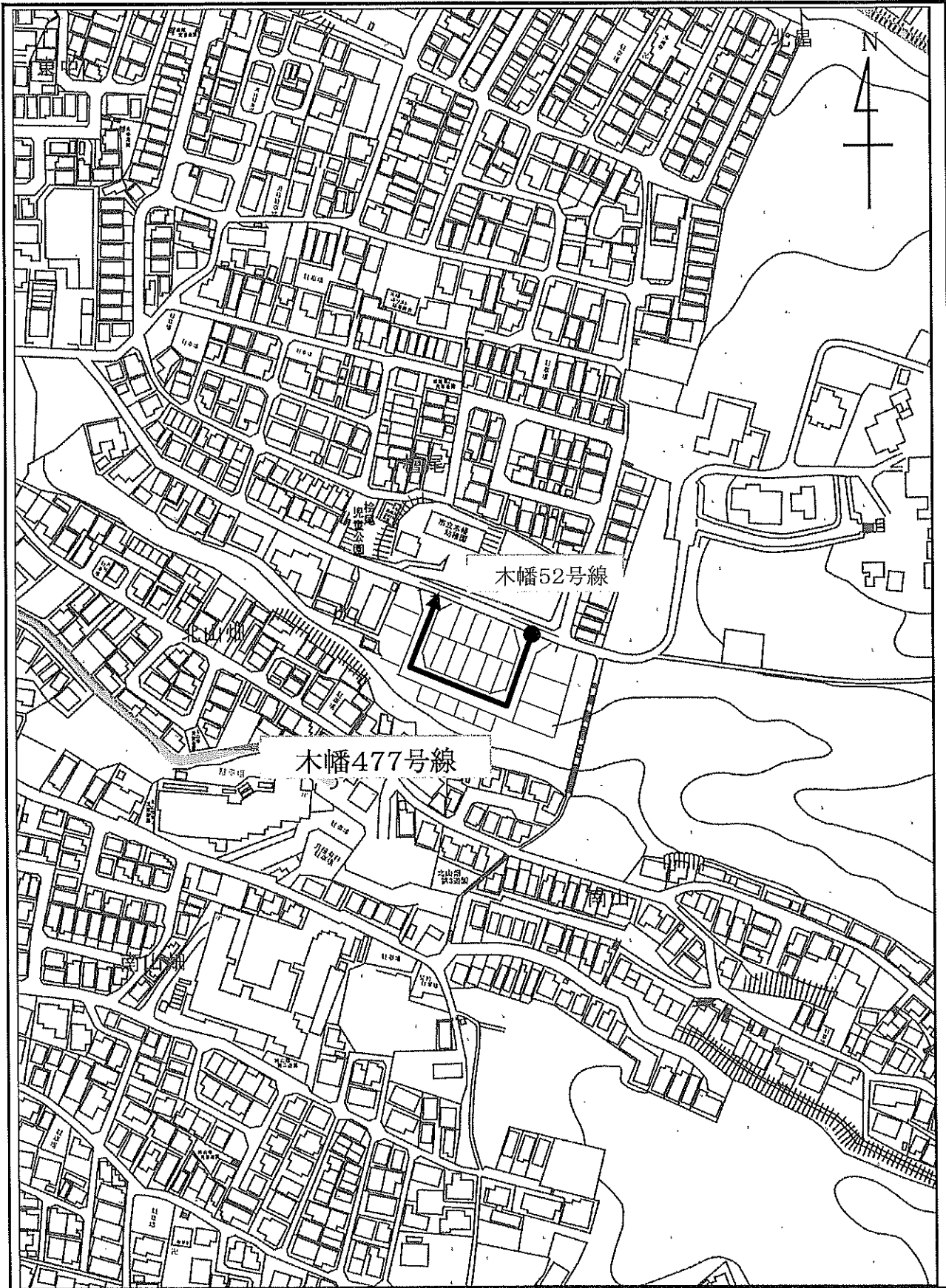
# 平面図 木幡475号線



平面図  
木幡476号線



位置図(認定)



市道	木幡477号線	延長	113.9 m	備考 開発行為
起点	木幡北山畑9番地の15	最小幅員	6.0 m	
終点	木幡北山畑10番地の5	最大幅員	6.3 m	

縮尺:1:2500

# 平面図 木幡477号線



木幡52号線

