

市道路線の認定等について

認定：議案第47号関係

- 地域取組によるもの 2 路線
- 開発に伴うもの 1 路線
(内訳)
 - 都市計画法に基づく開発に伴うもの (1 路線)

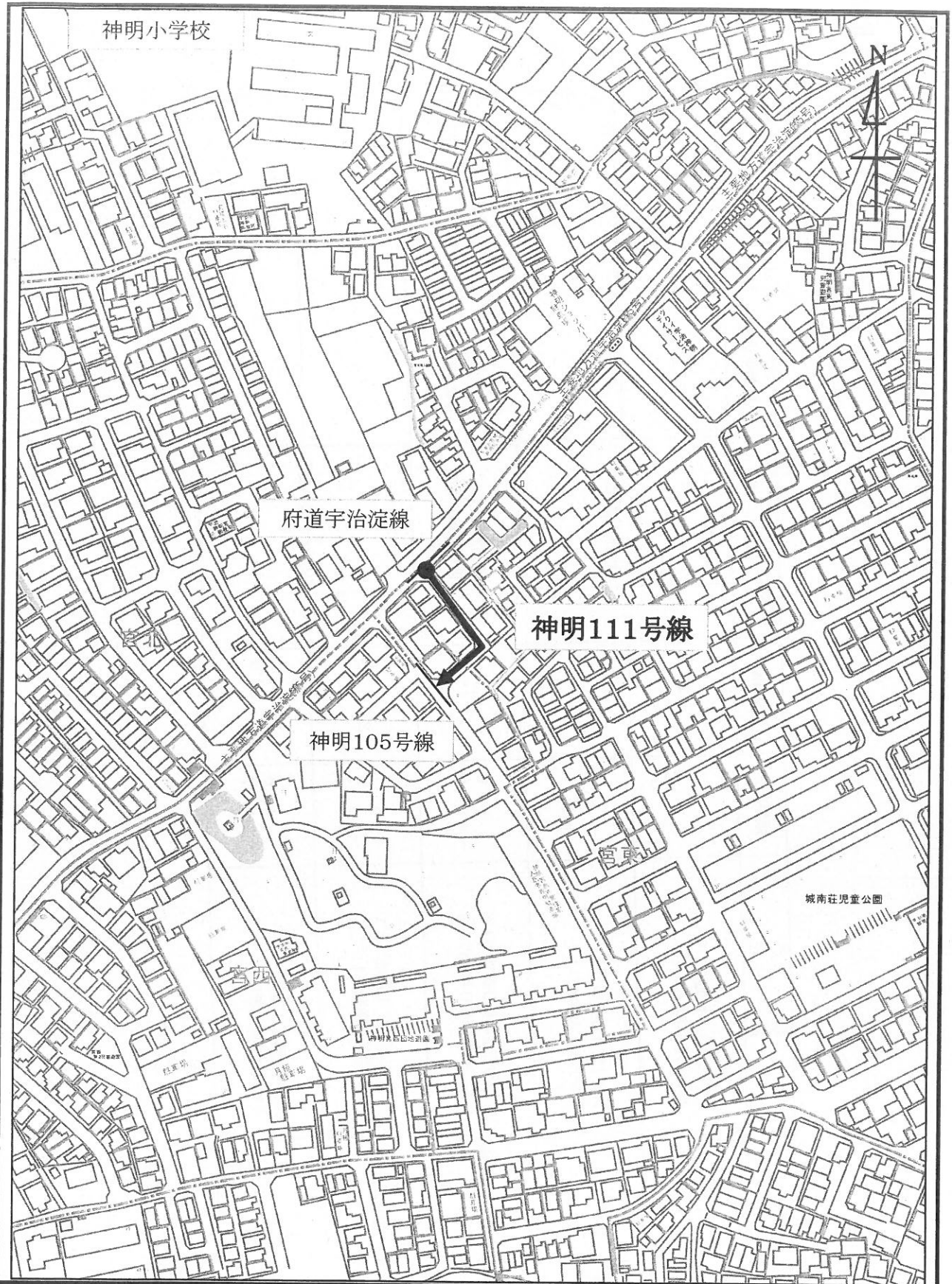
廃止：議案第48号関係

- 府道と市道の交換によるもの 2 路線

路線の概要

区分	頁	路線名	起 終 点 点	幅員(m)	延長(m)	議案 番号	概 要	開発事業者	完了公告日	登記年月日
認 定	3~4	神明111号線	神明宮東22番地の16 神明宮西37番地の3	5.0	74.5	47	地域による 市道認定取組	—	—	平成31年 2月14日
	5~6	羽拍子町29号線	羽拍子町46番地の4 羽拍子町44番地の11	4.9 ~5.0	103.8			—	—	令和元年12月 4日
	7~8	伊勢田町222号線	伊勢田町遊田60番地の16 伊勢田町遊田60番地の12	6.0 ~12.0	41.8		都市計画法による 開発に伴うもの	株式会社 豊喜工務店	平成29年 9月26日	平成29年 9月29日
廃 止	9~10	一里山寺山線	広野町一里山71番地の21 広野町中島3番地の1	8.7 ~19.2	265.9	48	府道と市道の交換	—	—	—
	11~12	新田城陽線	広野町東裏81番地 大久保町久保1番地の1	4.6 ~11.7	471.6			—	—	—

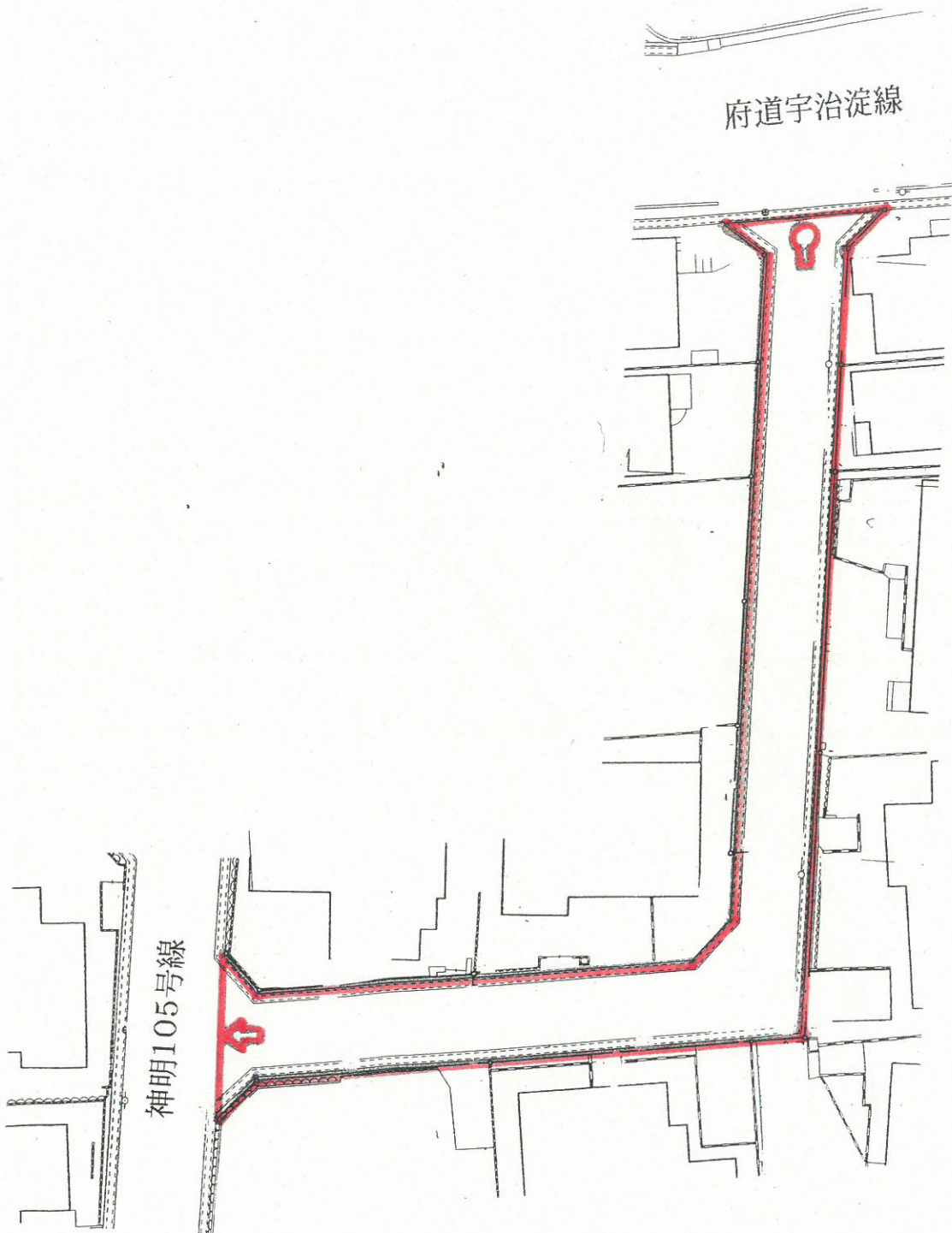
位置図(認定)



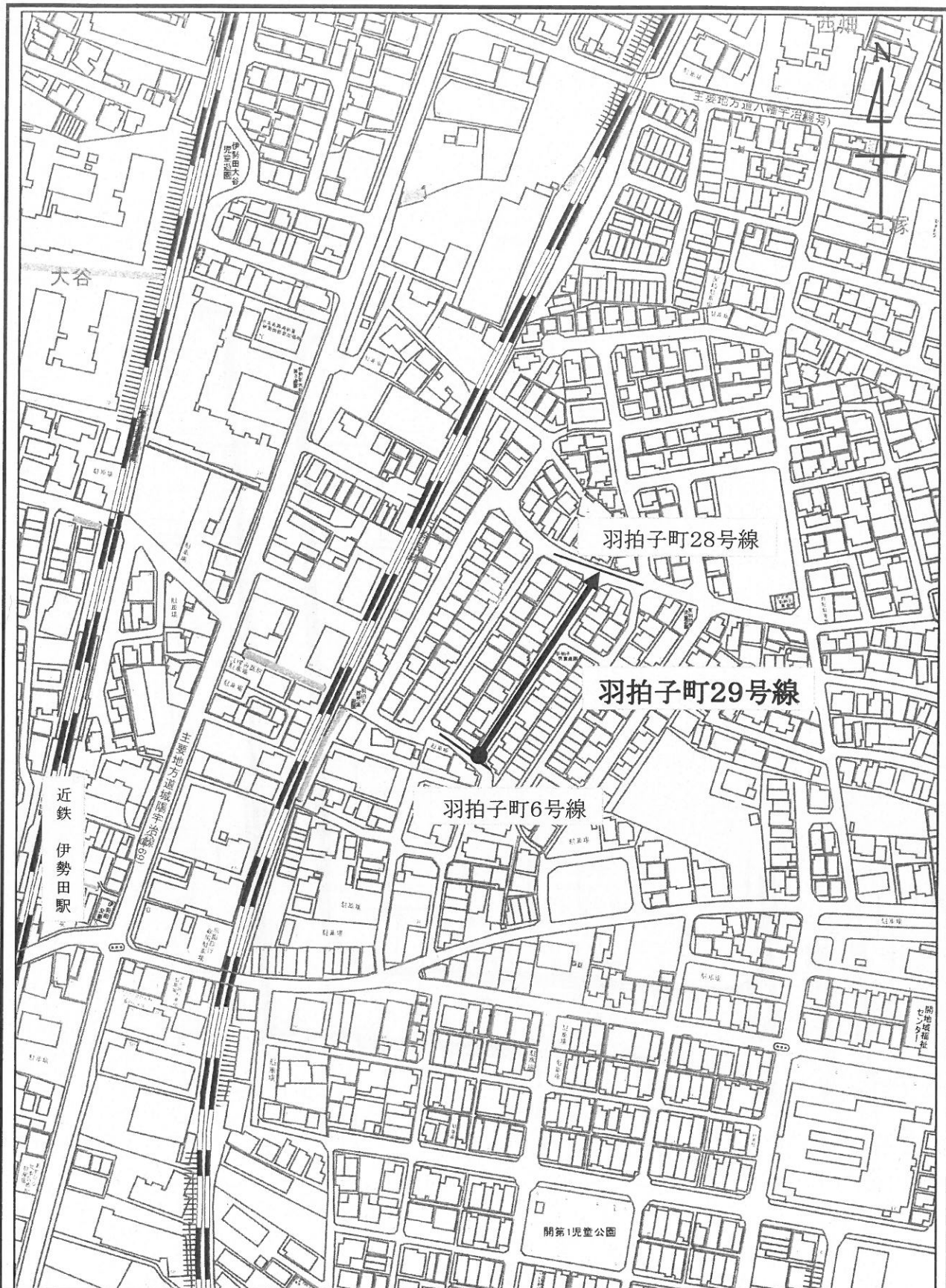
市道	神明111号線	延長	74.5 m	備考 地域取組
起点	神明宮東22番地の16	最小幅員	5.0 m	
終点	神明宮西37番地の3	最大幅員	5.0 m	

縮尺:1:2500

平面図 神明111号線



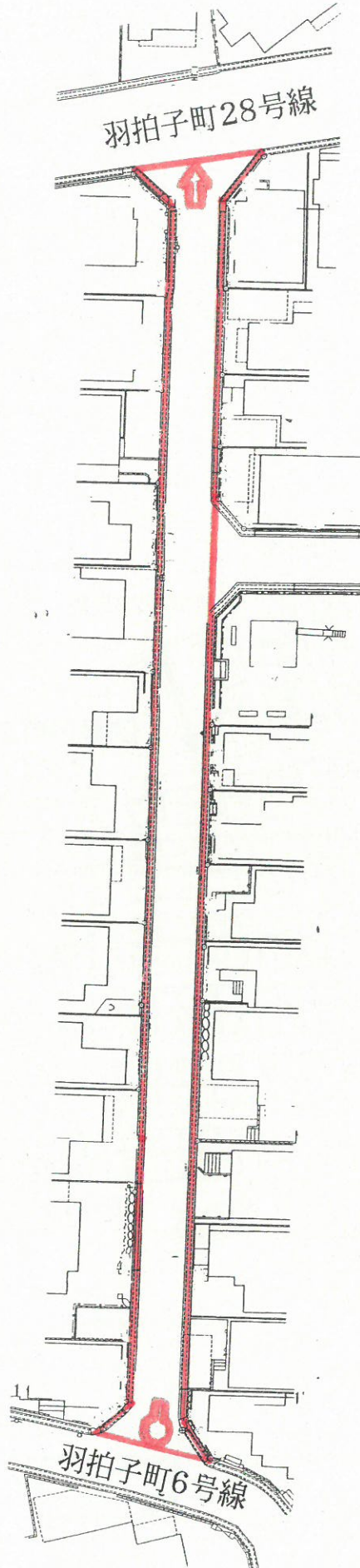
位置図(認定)



市道	羽拍子町29号線	延長	103.8 m	備考 地域取組
起点	羽拍子町46番地の4	最小幅員	4.9 m	
終点	羽拍子町44番地の11	最大幅員	5.0 m	

縮尺:1:2500

平面図 羽拍子町29号線



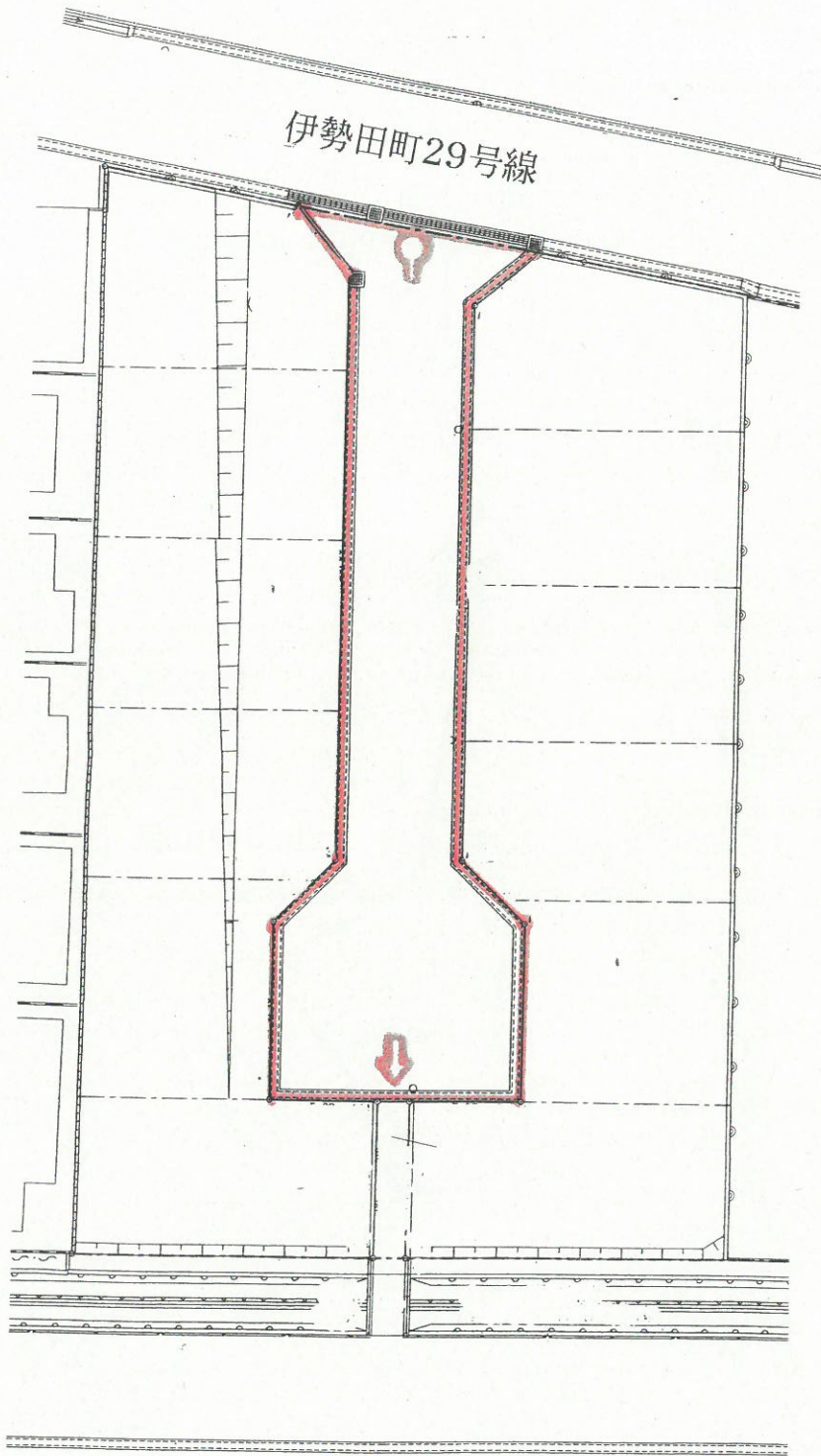
位置図(認定)



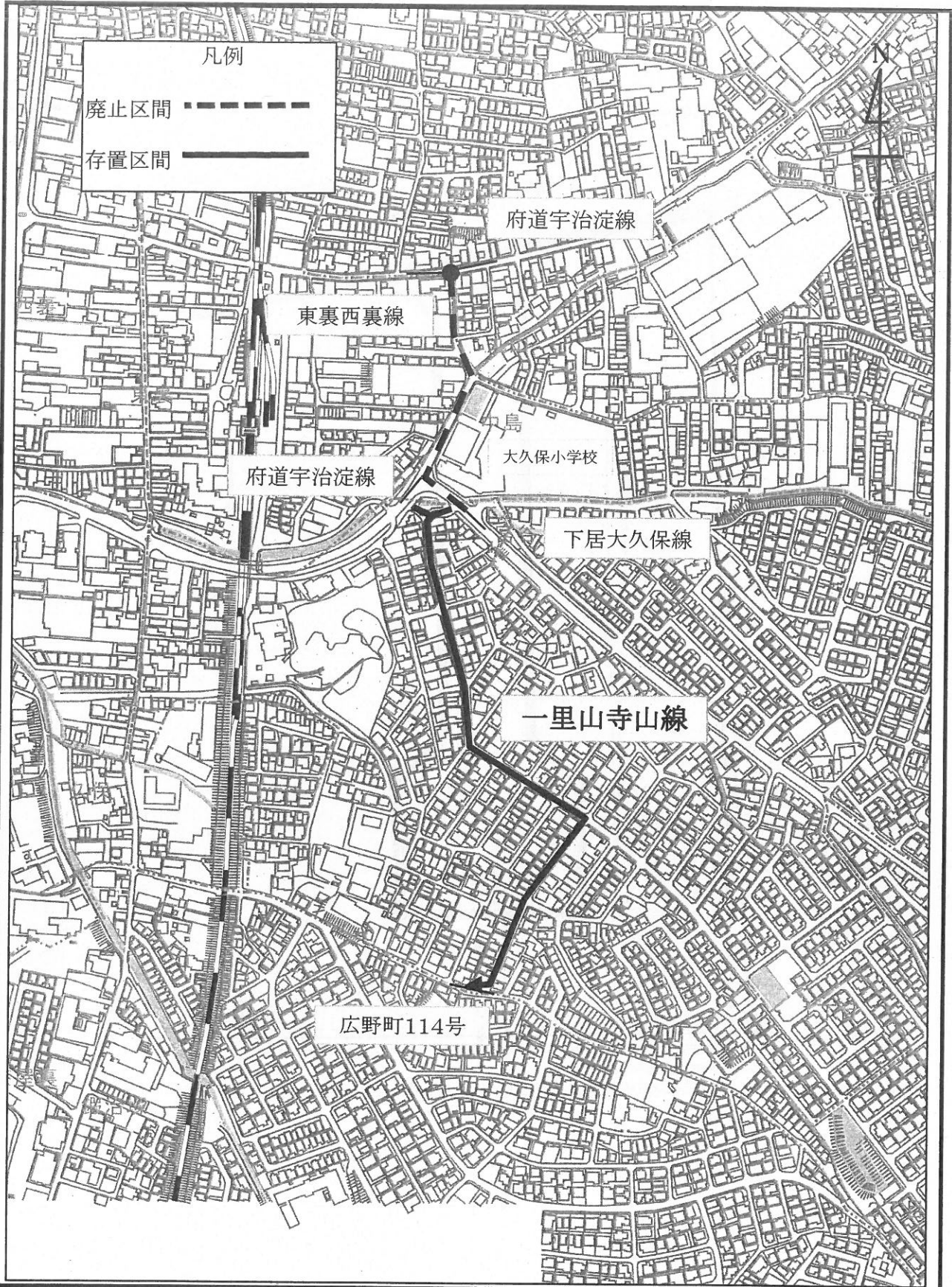
市道	伊勢田町222号線	延長	41.8 m	備考 開発行為
起点	伊勢田町遊田60番地の16	最小幅員	6.0 m	
終点	伊勢田町遊田60番地の12	最大幅員	12.0 m	

縮尺:1:2500

平面図 伊勢田町222号線



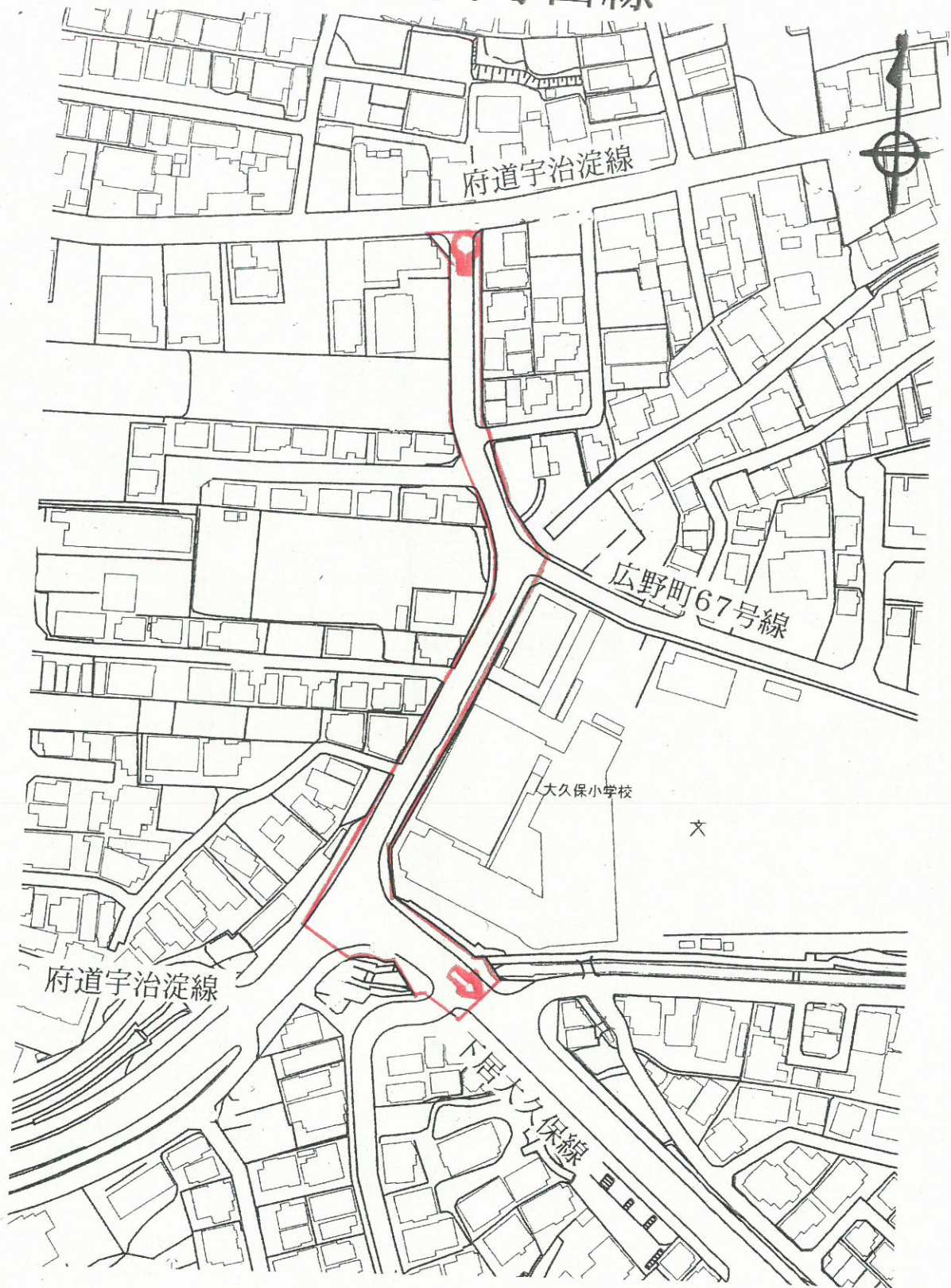
位置図(一部廃止)



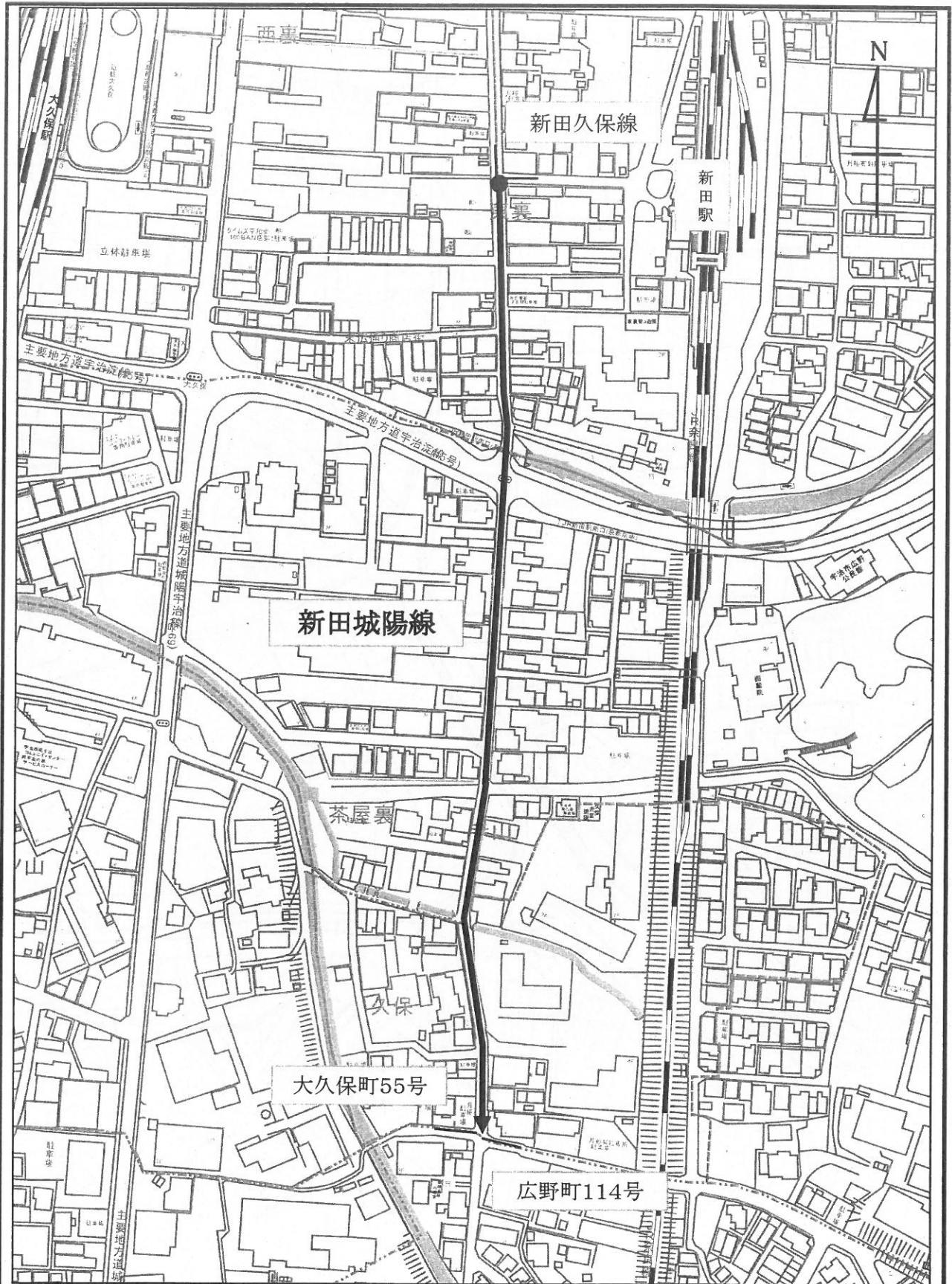
市道	一里山寺山線	延長	265.9 m	備考 府道と市道の交換
起点	広野町一里山71番地の21	最小幅員	8.7 m	
終点	広野町中島3番地の1	最大幅員	19.2 m	

縮尺:1:5000

平面図 一里山寺山線



位置図(全部廃止)



市道	新田城陽線	延長	471.6 m	備考
起点	広野町東裏81番地	最小幅員	4.6 m	府道と市道の交換に伴う市道整理
終点	大久保町久保1番地の1	最大幅員	11.7 m	

縮尺:1:2500

平面図 新田城陽線

