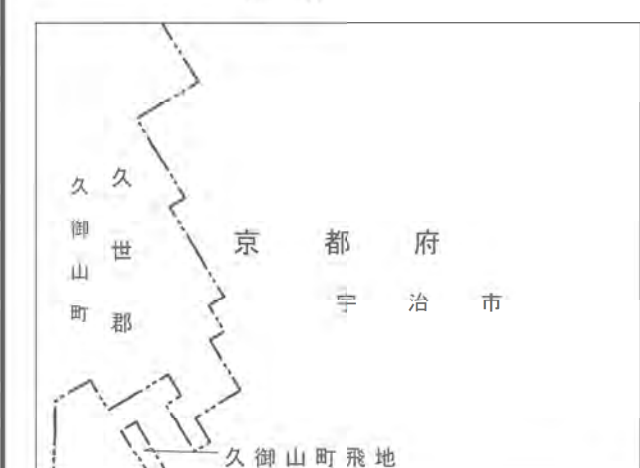
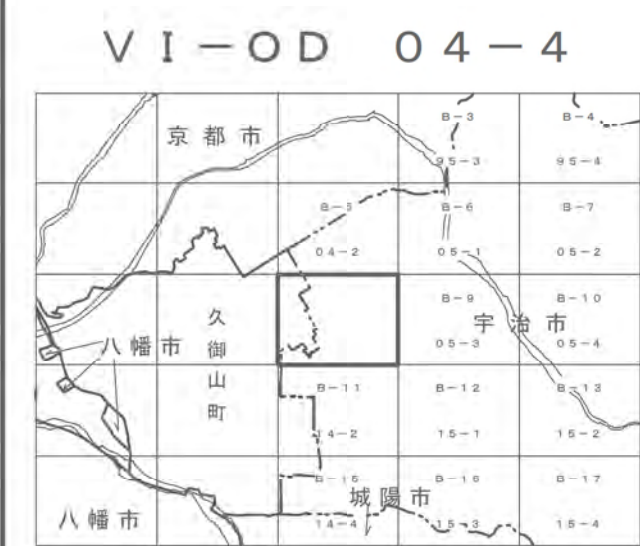
































B - 8

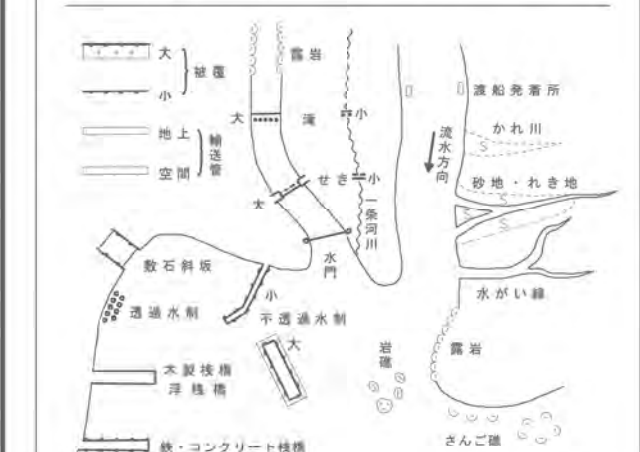


記 号		三 角 点
	建 物	△ 37.2 ② 25.42
	壁 ろう建物	● 42.3 ▽ 35.6
	壁 ろう無壁音	△ 25.73 ▲
	壁 壁 音	△ 12.3 - 15.8




[illegible]

	真 道 路 幅		寄 道 路 幅
	真 道 路		寄 道 路
	村 道 路		美 道
	歩 歩 道		建設中の鉄道
	(建設中) 建設中の道路		プラットホーム及び駅構内
	歩道、分岐部		鉄 道 道
	道 路 橋		鉄道の敷設等
	鉄 橋		道路の敷設及び歩道部分
	道路歩道橋		送 電 線
	道路歩道橋及び歩道橋		国 境 界
	人 工 科 目		郷 土 界 界
	土 曜 祭		郷 土 界
			
	越、河、湖、渠		町、村界
			町界、村界、市界、町界

田	田	皇國園	園	園
畑	畑	その地の 樹木	(山)	實地
さとう びとび	芝地	芝地	はな地	はな地
パイナ プル	広葉 果樹	広葉 果樹	し	しの地
魚	針 葉樹	針 葉樹	や	やし 樹林
茶	竹林	竹林	地	空地



B - 8

着色凡例	
計画決定	
事業認可	
完 成 (親道が計画職員を満たしている)	

事業認可区間については、事業課にお問い合わせ下さい。

V I - O D 0 4 - 4

この測量成果は、国土地理院長の承認及び助言を得て、同院所管の測量標及び測量成果を使用して得たものである。
(承認番号) 平 17 近 公 第 85 号
この測量成果は、国土地理院長の承認を得て同院所管の測量成果を使用して得たものである。
(承認番号) 平 30 近 公 第 67 号

宇治市
株式会社パスコ調製