

令和2年3月9日  
建設水道常任委員会資料  
建設部建設総務課

## 市道路線の認定等について

認定：議案第21号関係

- 開発に伴うもの 2路線  
(内訳)
  - 都市計画法に基づく開発に伴うもの (2路線)

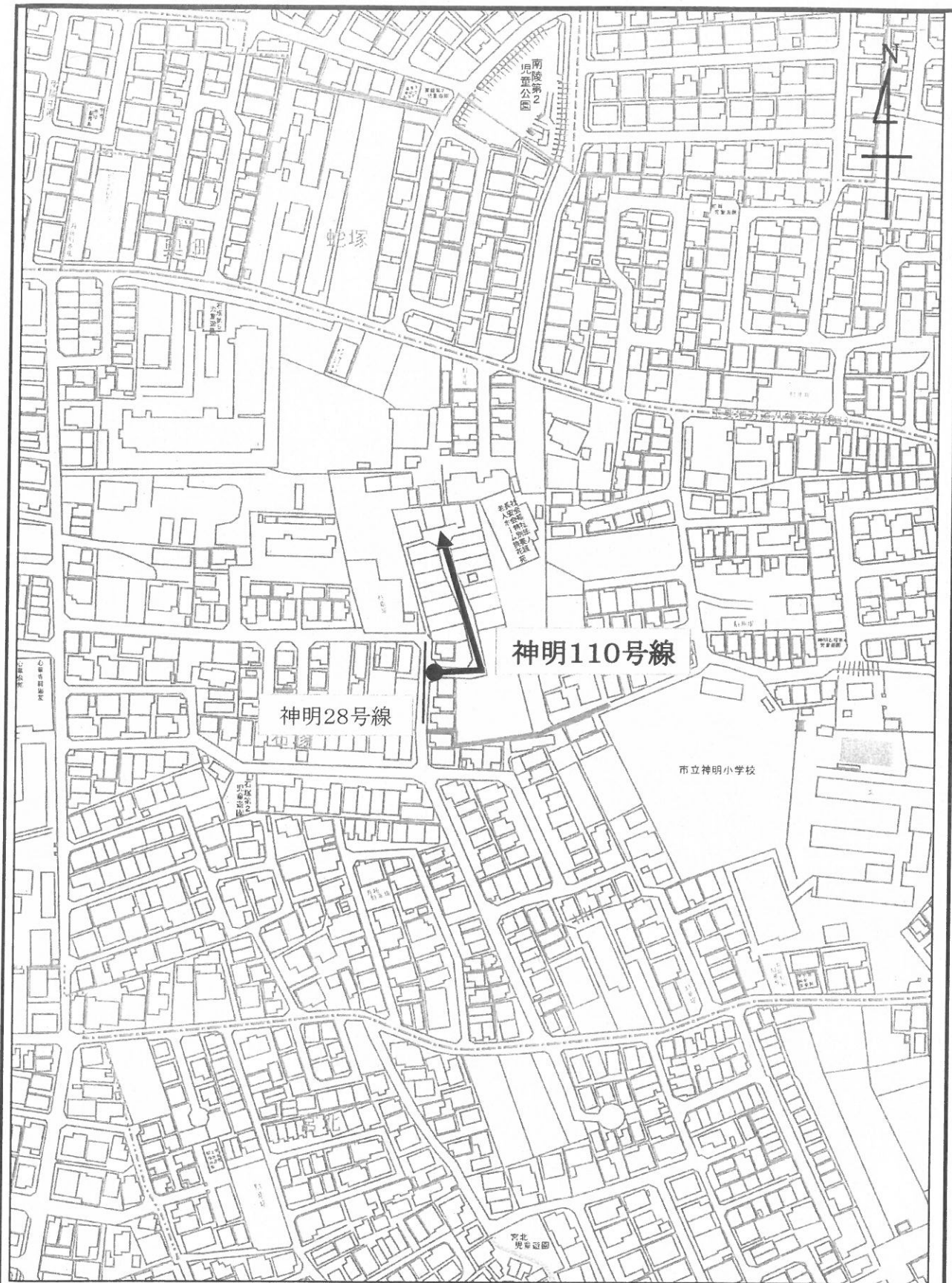
廃止：議案第22号関係

- 廃道申請によるもの 1路線

## 路線の概要

区分	頁	路線名	起 終 点 点	幅員(m)	延長(m)	議案 番号	概 要	開発事業者	完了公告日	登記年月日
認定	3~4	神明110号線	神明石塚47番地の10 神明石塚45番地の14	6.0 ~18.0	96.7	21	都市計画法による 開発に伴うもの	株式会社 京都住宅建設	平成29年 9月 8日	平成29年10月19日
	5~6	槇島町222号線	槇島町北内49番地の34先 槇島町北内66番地の11	6.0 ~12.2	87.2			エスワイズ 株式会社	平成29年 7月21日	平成29年 9月25日
廃止	7~8	槇島町150号線	槇島町郡45番地の1 槇島町吹前18番地の3	0.9 ~1.0	117.9	22	廃道申請によるもの	—	—	—

# 位置図(認定)



市道	神明110号線	延長	96.7 m	備考 開発行為
起点	神明石塚47番地の10	最小幅員	6.0 m	
終点	神明石塚45番地の14	最大幅員	18.0 m	

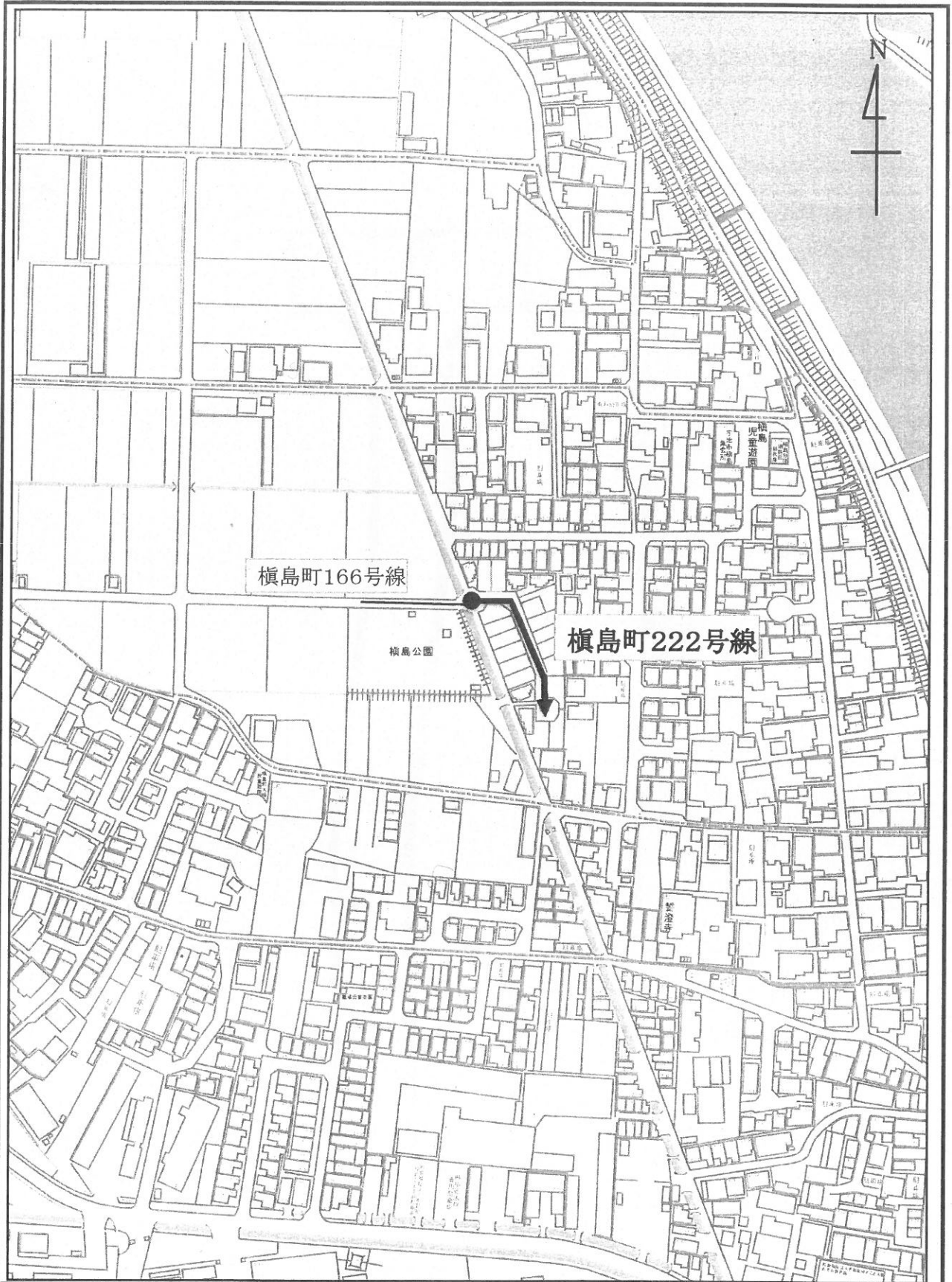
縮尺:1:2500

# 平面図 神明110号線





# 位置図(認定)

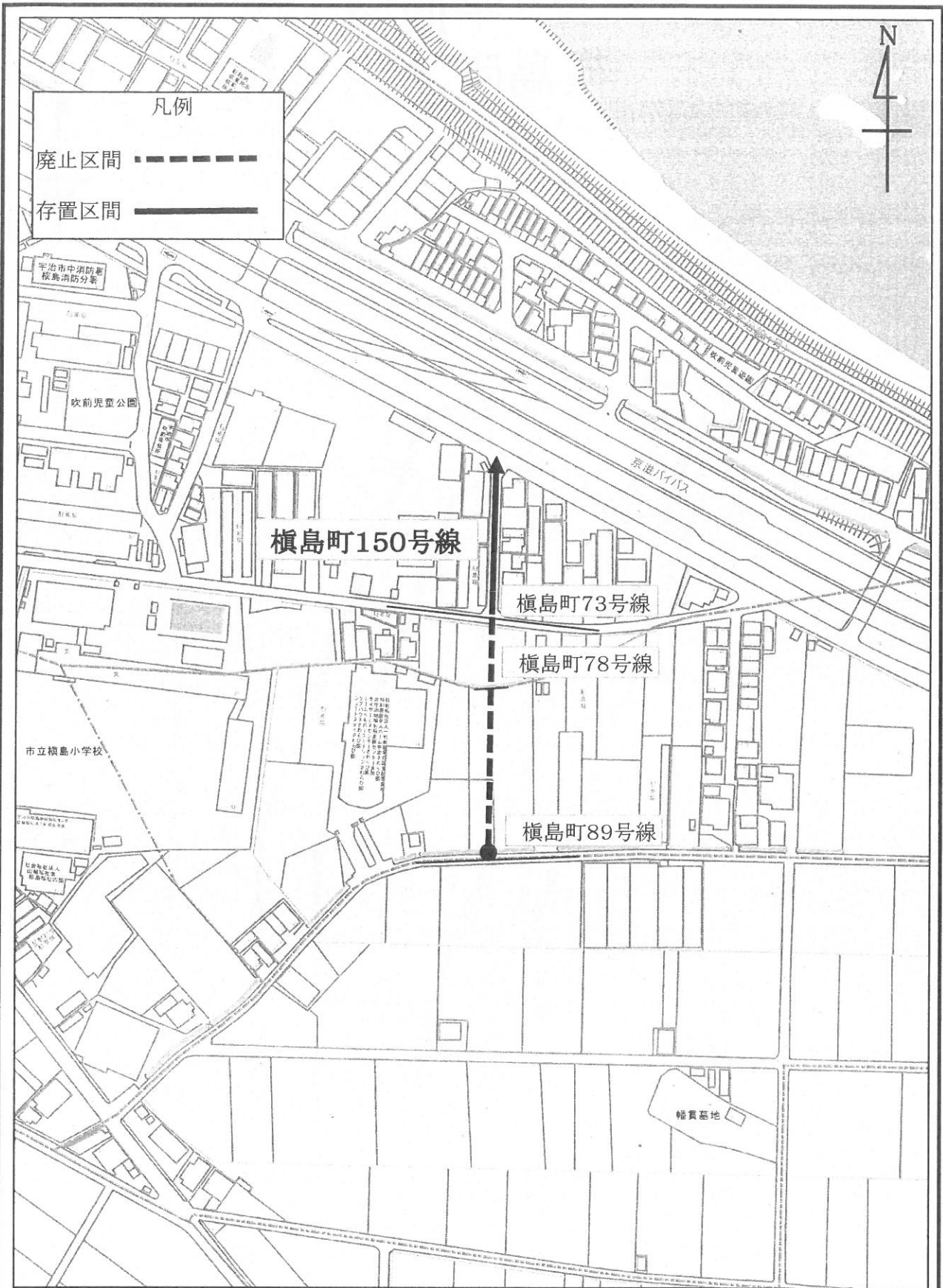


市道	榎島町222号線	延長	87.2 m	備考 開発行為
起点	榎島町北内49番地の34先	最小幅員	6.0 m	
終点	榎島町北内66番地の11	最大幅員	12.2 m	

縮尺:1:2500



# 位置図(一部廃止)



市道	檜島町150号線	延長	117.9 m	備考 一部廃止
起点	檜島町郡45番地の1	最小幅員	0.9 m	
終点	檜島町吹前18番地の3	最大幅員	1.0 m	

縮尺:1:2500



平面図  
榎島町150号線

